

46

**ROMANIA**  
**JUDETUL BRASOV**  
**CONSILIUL LOCAL FUNDATA**

## **HOTARARE NR. 34**

din 02.06.2016

**- privind aprobarea Strategiei de dezvoltare a Comunei Fundata ;**

Consiliul Local Fundata, judetul Brasov, intrunit in sedinta ordinara din data de 02.06.2016;

În temeiul prevederilor :

- art. 45 alin. (1) din legea administrației publice locale nr. 215/2001, republicată, cu modificările și completările ulterioare,
  - art.36 alin.(1),alin.(2), lit."b" și alin.(4) lit."e" Legea administrației publice locale nr.215/2001, republicată, cu modificările și completările ulterioare,
  - art. 25 lit. „g” din Legea nr.273/2006, privind finanțele publice locale cu modificările și completările ulterioare;
  - Legii nr.52/2003 privind transparenta decizională în administratia publică, republicată;
- Luând act de referatul de aprobare al primarului comunei Fundata, în calitatea sa de inițiator, precum și rapoartele comisiilor de specialitate nr.1, 2 și 3 ale Consiliului Local al comunei Fundata ;

### **HOTARASTE :**

**Art.1** – Se aprobă Stategia de Dezvoltare a Comunei Fundata, conform Anexei care face parte integrantă din prezenta hotărâre.

**Art.2.** - Secretarul comunei Fundata comunică prezenta hotărâre instituțiilor și persoanelor interesate.

**PRESEDINTE SEDINTA,  
POSTOACA Marcela**

  
.....

Contrasemnează/avizează,

pentru legalitate:

**SECRETARUL COMUNEI,  
Nicoleta Daniela PREDA**

  
.....

COD ISO 9001:PP-10

Prezenta hotarare a fost adoptata cu votul a 9 consilieri din 9 consilieri prezenti.

S-a difuzat : 1 ex. Institutia Prefectului, 1 ex. Sedinata, 1 ex Afisat, 1 ex. Contabilitate, 1 ex serv public



ANEXĂ LA HCL 34/ <sup>47</sup>  
02.06.2016

**STRATEGIA DE DEZVOLTARE  
a comunei Fundata**

**2016-2025**

# Cuprins

## FUNDAMENTARE

### Capitolul I. ANALIZA SITUAȚIEI ACTUALE

Prezentarea generală a comunei

Social

Demografie

Educație

Cultură

Sănătate, protecția socială, minorități, confesiuni

Administrația locală, relații regionale și euroregionale

Analiza SWOT

Economic

Agricultură

Turism

Servicii publice

Mediul de afaceri

Forța de muncă

Șomaj

Analiza SWOT

Infrastructură

Infrastructură rutieră

Infrastructură tehnico-edilitară

Mediul înconjurător

Analiza SWOT

Fișele localităților din comună

Proiecte realizate în perioada ...

### Capitolul II. VIZIUNE. OBIECTIVE. MĂSURI

Viziune de dezvoltare

Directii de acțiune

Dezvoltarea infrastructurii tehnico-edilitare

Dezvoltarea turismului și promovarea patrimoniului cultural

Dezvoltarea activităților sociale și educaționale

Dezvoltarea activităților micilor întreprinzători

Obiective de dezvoltare. Plan de măsuri

### Capitolul III. POTENȚIALE SURSE DE FINANȚARE NERAMBURSABILĂ

# Fundamentare



## FUNDAMENTARE

### Capitolul I. ANALIZA SITUAȚIEI ACTUALE

Prezentarea generală a comunei

Social

Demografie

Educație

Cultură

Sănătate, protecția socială, minorități, confesiuni

Administrația locală, relații regionale și euroregionale

Analiza SWOT

Economic

Agricultură

Turism

Servicii publice

Mediul de afaceri

Forța de muncă

Șomaj

Analiza SWOT

Infrastructură

Infrastructură rutieră

Infrastructură tehnico-edilitară

Mediul înconjurător

Analiza SWOT

Fișele localităților din comună

Proiecte realizate în perioada ...

### Capitolul II. VIZIUNE. OBIECTIVE. MĂSURI

Viziune de dezvoltare

Direcții de acțiune

Dezvoltarea infrastructurii tehnico-edilitare

Dezvoltarea turismului și promovarea patrimoniului cultural

Dezvoltarea activităților sociale și educaționale

Dezvoltarea activităților micilor întreprinzători

Obiective de dezvoltare. Plan de măsuri

### Capitolul III. POTENȚIALE SURSE DE FINANȚARE NERAMBURSABILĂ



## Strategia de dezvoltare a comunei Fundata pentru perioada 2016-2025

---

### **Motivație**

Pentru a putea înțelege și explica mai bine necesitatea și complexitatea Strategiei de dezvoltare locală a comunei Fundata pentru perioada 2009-2013, vom folosi răspunsurile la întrebările de mai jos.

### **Ce este o strategie de dezvoltare?**

- Un instrument de planificare pe termen mediu și lung.

### **Ce presupune o strategie?**

- Stabilirea unei viziuni de dezvoltare pe termen mediu și lung ce se va realiza prin îndeplinirea de obiective și măsuri.

### **De ce este nevoie de o strategie de dezvoltare locală?**

- Pentru că dezvoltarea unei comunități nu se poate realiza la întâmplare. Generațiile actuale au responsabilitatea viitorului.
- Principiul dezvoltării durabile presupune rezolvarea problemelor cu care se confruntă comunitatea acum, facilitând generațiilor viitoare îndeplinirea propriilor opțiuni de dezvoltare.

### **Cine sunt beneficiarii unei strategii de dezvoltare locală?**

- Locuitorii comunei sunt principalii beneficiari.
- Toate demersurile autorităților publice sunt în interesul comunității.
- Strategia este realizată de oameni pentru oameni.

### **Ce presupune procesul de elaborare a planificării strategice?**

- Inventarierea resurselor disponibile în comună - financiare, materiale, umane, fizice, geografice.
- Utilizarea și gestionarea rațională și coerentă a resurselor existente, maximizând oportunitățile pentru a rezolva nevoile în cel mai scurt timp posibil.
- Planificarea și prioritizarea soluționării situațiilor problematice cu care se confruntă comuna și propunerea unor măsuri concrete de acțiune, ce au ca obiectiv dezvoltarea.
- Identificarea/ atragerea de finanțări nerambursabile – inclusiv U.E. - pentru proiectele prioritare eligibile.
- Crearea unui cadru clar pentru fundamentarea oricărui tip de investiție în comună sau a oricărei solicitări de finanțare (buget, nerambursabil, credit).

### **De ce are nevoie comuna Fundata de strategie de dezvoltare locală?**

1. Comuna Fundata, ca multe alte comunități din România, nu este suficient de bogată încât să își permită să realizeze investiții fără o planificare strategică bine definită și coerentă, care să favorizeze maximizarea resurselor existente în rezolvarea diverselor probleme cu care se confruntă.
2. Finanțarea oricărui tip de proiect prin fonduri nerambursabile (U.E. sau din alte surse) impune raportarea la o strategie pe termen mediu și lung, prin care acesta să-și poată justifica necesitatea.
3. Preocuparea și rolul administrației publice este de a crea în comună condițiile unui mediu de viață calitativ pentru comunitate, vizând toate aspectele unei dezvoltări durabile.

Acest document de planificare este un instrument flexibil - care poate fi actualizat periodic, în funcție de dorința și evoluția comunității și, în același timp, este un instrument complex - care se dezvoltă în funcție de nevoile și prioritățile comunei.

Strategia de dezvoltare a comunei Fundata reprezintă un instrument practic și folositor în acțiunile de dezvoltare comunitară. Acest instrument are în vedere atât realitățile

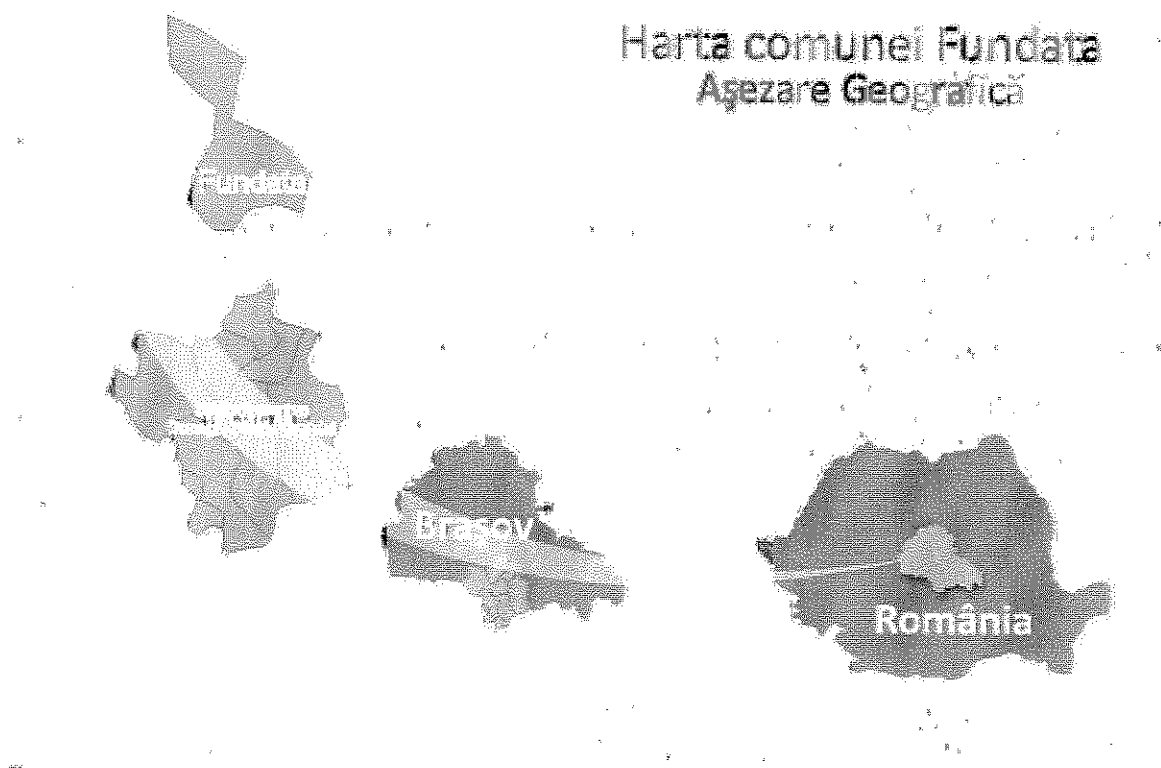


## Strategia de dezvoltare a comunei Fundata pentru perioada 2016-2025

---

comunei, cât și urmărirea unor etape fundamentale de elaborare, care constau în următoarele procese metodologice:

1. Strategia trebuie dezbătută și adoptată de către Consiliul Local și actorii localității, factori de decizie.
2. Strategia trebuie consultată la planificarea și punerea în aplicare a proiectelor de investiție publică sau privată.
3. Planul urbanistic general va ține cont de reperetele strategiei de dezvoltare.
4. Resursele proprii ale comunei, precum și cele atrase, trebuie direcționate prioritar către proiectele identificate în strategie.
5. Strategia trebuie actualizată la intervale periodice, pentru a rămâne relevantă pentru caracteristicile și problemele comunității, dar și pentru a lua în considerare noi factori externi.
6. Strategia trebuie valorificată în construirea viitoarelor strategii de dezvoltare zonale.



### Prezentarea generală a comunei Fundata

#### 1. Așezare geografică

Comuna Fundata este situată în centrul țării, la extremitatea sudică a județului Brașov, în bazinul ce se desfășoară între masivele Bucegi și Piatra Craiului, în culoarul Rucăr-Bran. Ea ocupă nivelurile superioare ale platformei brănele (1200-1300m) și este cea mai înaltă așezare carpatică românească, cu locuințe situate la peste 1300 metri altitudine și chiar 1400 metri altitudine. Suprafața totală a comunei este de 3681 ha, după cum se precizează în Documentul Institutului Național de Statistică din anul 2008, referitor la suprafața fondului funciar.

Comuna Fundata face parte din micro-regiunea Bran, ce se află localizată în partea sudică a județului Brașov, la granița dintre județele Brașov, Argeș și Dâmbovița. Alături de comunele Bran și Moieciu, comuna Fundata formează arealul geografic numit zona Bran.

## **Componentă administrativă și vecinătăți**

Din punct de vedere administrativ, comuna Fundata este alcătuită din satele Fundata, Șirnea și Fundățica. Satul Fundata este reședința de comună.

Comuna se învecinează cu următoarele localități:

- la Nord cu satul Peștera (comuna Moieciu),
- la Sud cu satul Ciocan (comuna Dâmbovicioara, județul Argeș),
- la Est cu satele Moieciu de Sus și Cheia (comuna Moieciu),
- la Vest cu Valea Urdii și Podul Dâmboviței.

## **2. Căi de acces**

Principala cale de acces în comuna Fundata este drumul național 73, comuna aflându-se pe una dintre cele mai vechi căi de acces între cele două provincii românești Transilvania și Țara Românească, urmând Depresiunea Țării Bârsei cu Rucăr – Dragoslavele.

Accesul pe calea ferată se face folosind rețeaua București - Brașov (166 km) și Brașov - Zărnești (cca. 30 km). Accesul din Zărnești spre comuna Fundata se poate face doar pe drumul național 73, utilizând autobuze regulate, ce tranzitează comuna.

## **3. Profil geo-morfologic**

Relieful comunei este destul de variat, cotele cele mai joase scăzând sub 800 metri altitudine, în timp ce cotele cele mai înalte tind spre 2000 metri altitudine. Punctul cel mai înalt locuit este dat de pasul Giuvala, aflat pe teritoriul satului Fundata, care este situat la 1235 metri altitudine.

Rețeaua hidrografică este slab reprezentată și inegal repartizată. Comuna Fundata este străbătută de pâraurile Fundățica (afluent al râului Dâmbovița), Șirnea și Rogozu (afinenți ai râului Zbârcioara), care nu reprezintă un important potențial hidroenergetic.

Clima din comuna Fundata este temperat-continentală, specifică așezării geografice a României pe continentul european și reliefului muntos în care este poziționată. Valorile medii ale temperaturii aerului în cursul anului cunosc o amplitudine anuală de 18,9°C la stația Fundata. Media temperaturii aerului anuale se situează în jurul valorii de 4-5°C. Numărul mediu anual al zilelor de vară cu temperatură maximă este de 20-0 la Fundata. În comparație cu aceste date, temperaturile medii anuale din România oscilează între 22°C și 24°C în timpul verii, respectiv între -3°C și -5°C, în timpul iernii.

Precipitațiile sunt abundente, mai ales primăvara și toamna, cu o medie anuală de 1200 milimetri/an. Aceste valori ale precipitațiilor se situează în trendul național caracteristic zonelor montane, ce are valori ridicate, cuprinse între 1000 milimetri/an și 1400 milimetri/an([conform http://ro.wikipedia.org/wiki/Clima\\_Rom%C3%A2niei](http://ro.wikipedia.org/wiki/Clima_Rom%C3%A2niei)).

Predominarea precipitațiilor sub formă solidă atrage după sine creșterea grosimii stratului de zăpadă și a duratei menținerii lui (aproximativ 140-200 zile). Acest fapt explică existența unor ani în care iarna durează mai mult de șase luni. Prima ninsoare se înregistrează la mijlocul lunii octombrie în zonele mai joase, ea devenind din ce în ce mai timpurie în raport cu creșterea altitudinii.

Frecvența calmului are o valoare medie de 11% la stația Fundata. În ceea ce privește intensitatea (viteza) medie a vântului, ea crește cu altitudinea, variind în funcție de direcția lui.

Solurile sunt de tip podzolic, sărăcicioase și subțiri, ceea ce face ca seceta să se instaleze repede în condițiile în care nu plouă câteva săptămâni.

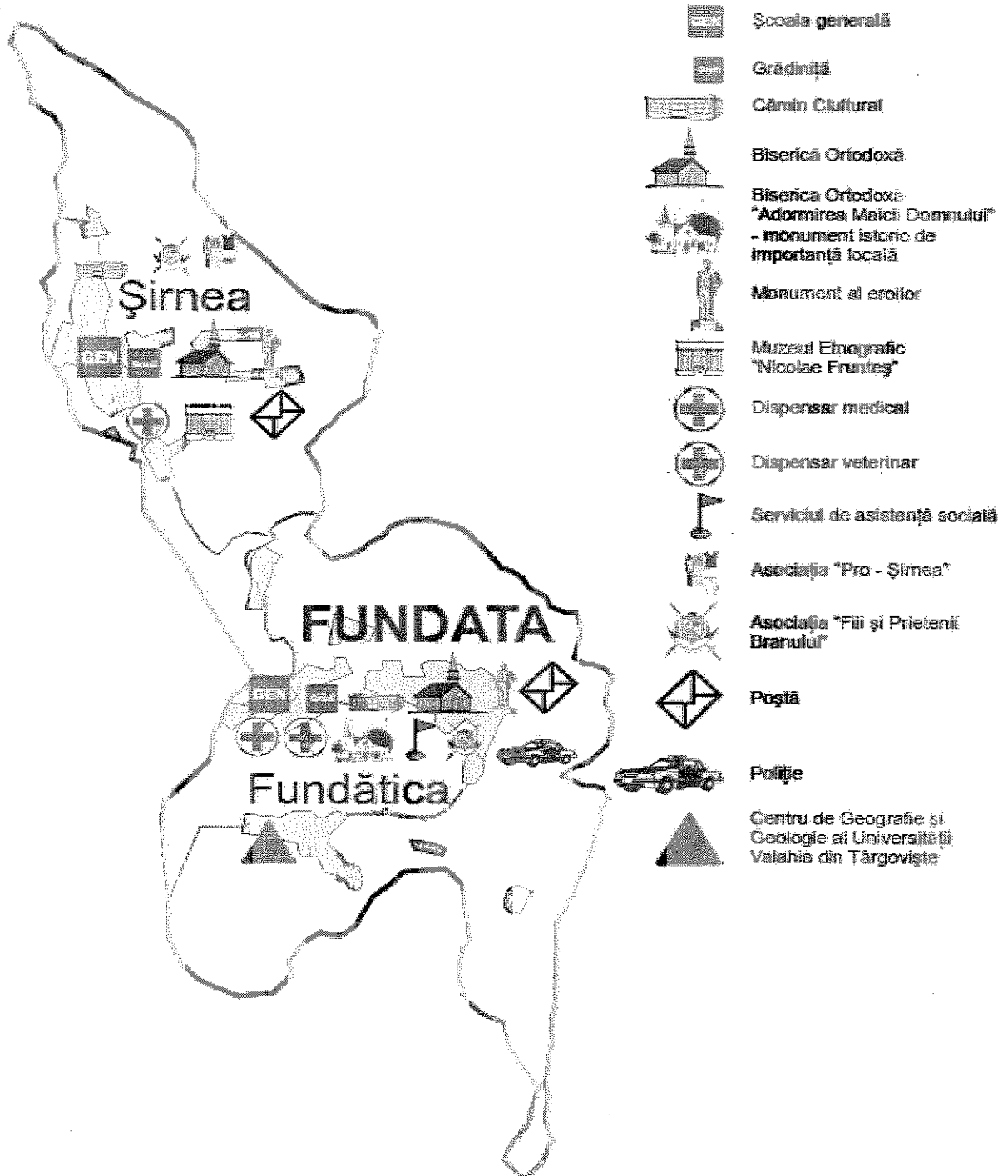
Flora este cea specifică zonei montane și sub-montane și cuprinde plante ocrotite prin lege, precum bujorul galben, garofița Pietrii Craiului, sângele voinicului.

Fauna este reprezentată de animale caracteristice zonelor temperat-continentale, precum lupi, urși, vulpi, mistreți, căprioare, viezuri, jderi, iepuri, cocoșul și găinușa de munte, păstrăvi.

# Strategia de dezvoltare a comunei Fundata pentru perioada 2016-2025

## INFRASTRUCTURA SOCIALĂ, CULTURALĂ ȘI EDUCATIVĂ

Legendă:



### Domeniul social

Această secțiune a documentului strategic își propune să evalueze comparativ tendințele manifestate în comuna Fundata în ceea ce privește domeniul social, definit în contextul transformărilor sistemice profunde din România după anul 1989.

Fără îndoială că o asemenea analiză trebuie să pornească de la ceea ce numim „moștenirea vechiului regim”, caracterizat de: - centralizarea și preluarea exclusivă de către stat a funcției de protecție socială; - ocuparea deplină a forței de muncă, mai degrabă din rațiuni ideologice decât economice; - generalizarea veniturilor salariale, minimalizarea veniturilor din proprietate și eliminarea veniturilor din profit; - instituirea asigurărilor sociale de stat, sistem care garanta în principiu o acoperire universală și relativ generoasă față de toate categoriile de riscuri sociale (pensii, alocații familiale, de boală sau de maternitate), cu excepția somajului care nu era recunoscut; - gratuitatea învățământului și a asistenței medicale, pentru toate categoriile de vârstă; - promovarea unei politici pro-nataliste, împinsă la paroxism în anii '70 și ușor relaxată în anii '80, cu toate consecințele socio-demografice pe termen lung, sesizabile astăzi; - transferul unor costuri asupra populației, prin apariția și extinderea „plăților compensatorii” în sănătate, învățământ, administrație; - expansiunea forțată a politicii locuințelor, prin investiții publice masive în sectorul construcțiilor și acordarea de facilități la cumpărarea de apartamente; - discriminarea agricultorilor, meseriașilor și liber-profesioniștilor (așa-zisul sector al proprietății cooperatiste), prin neincluderea lor în sistemul asigurărilor sociale de stat, ceea ce a făcut, de exemplu, ca în 1989 pensia unui agricultor să nu depășească 18% din pensia medie a unui fost angajat al statului. Datorită acestei situații, reformele sociale din România anilor 1990 și 2000 sunt tributare mentalității centralist-etatiste, atât la nivelul populației, cât și al noilor elite politice.

#### 1. Demografie

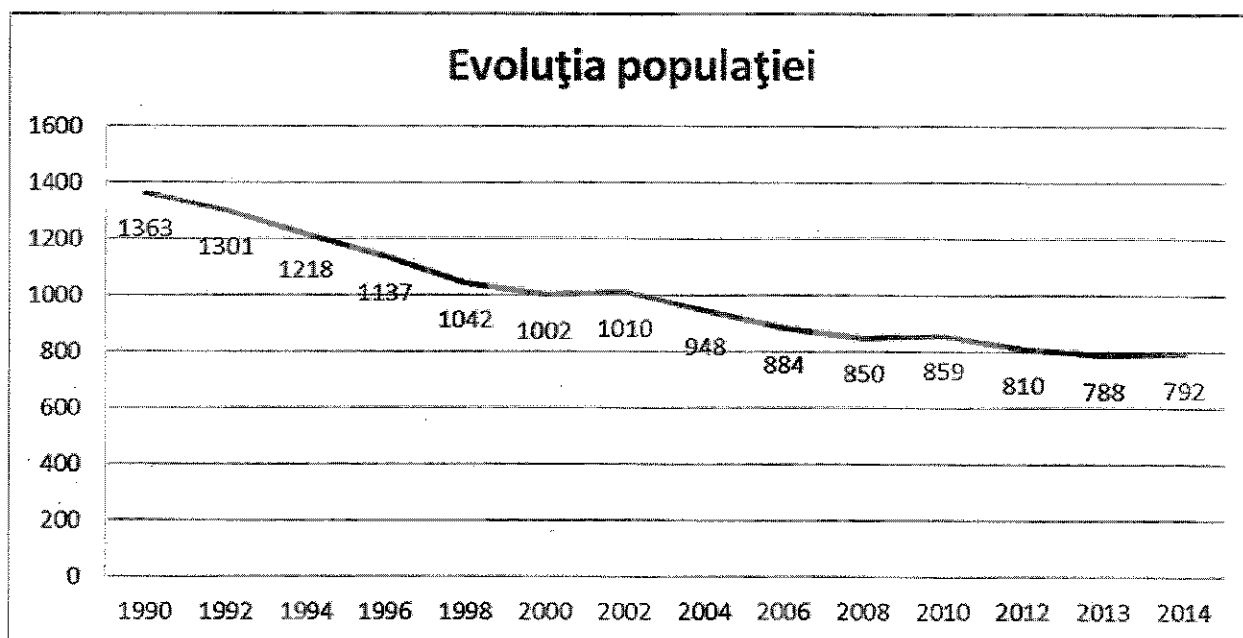
Această componentă a domeniului social are o importanță majoră în conturarea profilului comunei Fundata.

România se înscrie în categoria țărilor foste comuniste membre ale Uniunii Europene, care cunosc stări demografice negative, tranziția economică și socială punându-și amprenta pe evoluția natalității și pe schimbările suferite de mortalitate și de migrația externă.

## Strategia de dezvoltare a comunei Fundata pentru perioada 2016-2025

Dacă reculul populației României ar fi provenit numai din migrația negativă sau din recrudescența mortalității, efectele sale nu s-ar transmite automat asupra viitorului demografic al țării. Din păcate, o contribuție esențială la instalarea și perpetuarea declinului populației o are scăderea natalității și menținerea ei la valori mici în ultimii 25 de ani.

Conform datelor existente în cadrul Direcției Județene de Statistică Brașov (ianuarie 2014) populația comunei Fundata este de 756 locuitori. Dacă în anul 1990 populația comunei Fundata era de 1363 locuitori, la recensământul național efectuat în anul 2011 populația comunei avea un număr de 852 locuitori.



Grafic 1. Sursa datelor: Direcția Județeană de Statistică Brașov, Populația comunei Fundata, 1990-2016

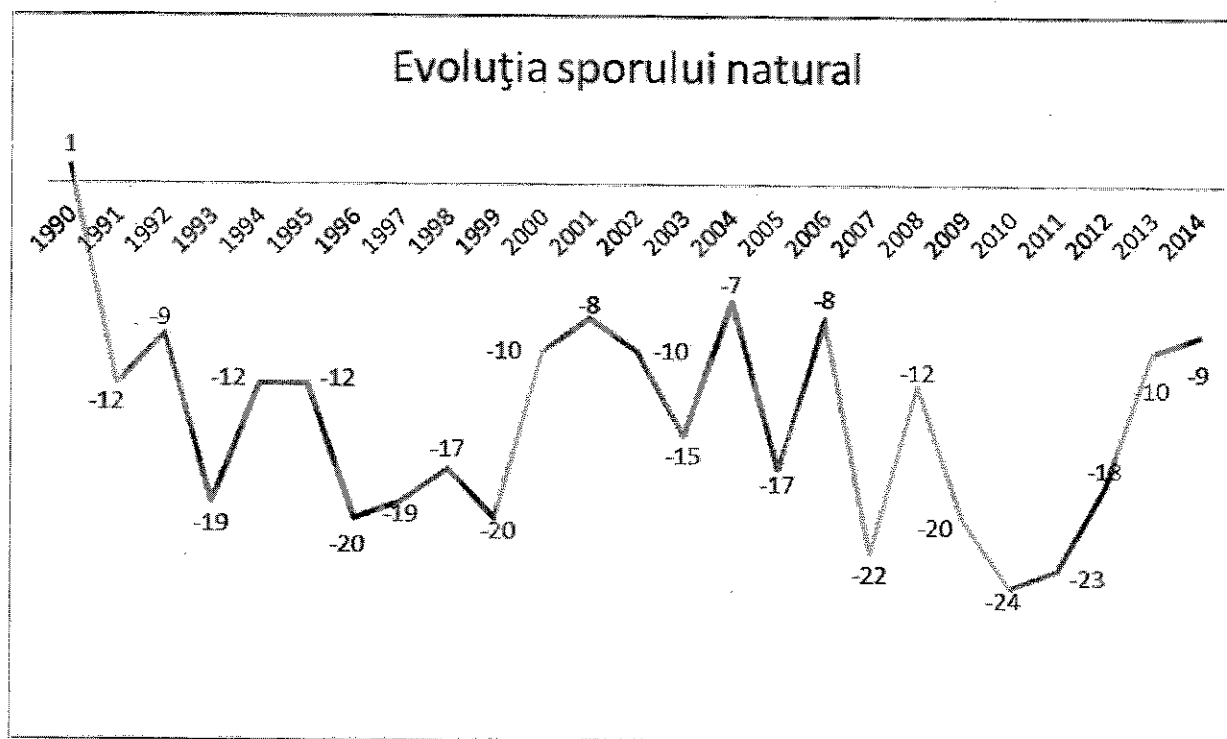
În graficul 1 se poate observa un trend de scădere a populației din punct de vedere demografic în perioada cuprinsă între anii 1990 – 2014. Cauzele care stau la baza scăderii populației sunt: îmbătrânirea populației și înscrierea comunei, din punct de vedere demografic, în trendul descendent înregistrat atât la nivel județean, cât și la nivel național.

Dinamica populației este în mod direct influențată de indicatorii demografici, de sporul natural și de migrație.

## 2. Sporul natural

Sporul natural reprezintă diferența dintre numărul nașterilor și cel al deceselor înregistrate pe parcursul unui an. În perioada 1991 - 2014 în comuna Fundata s-au înregistrat numai valori negative în ceea ce privește sporul natural, adică numărul deceselor înregistrate a fost mai mare decât cel al nașterilor.

Această tendință negativă a sporului natural al populației comunei reprezintă un aspect important din viața comunității din Fundata. Acest aspect trebuie să ocupe un loc major în preocupările sociale ale instituțiilor publice din comună.



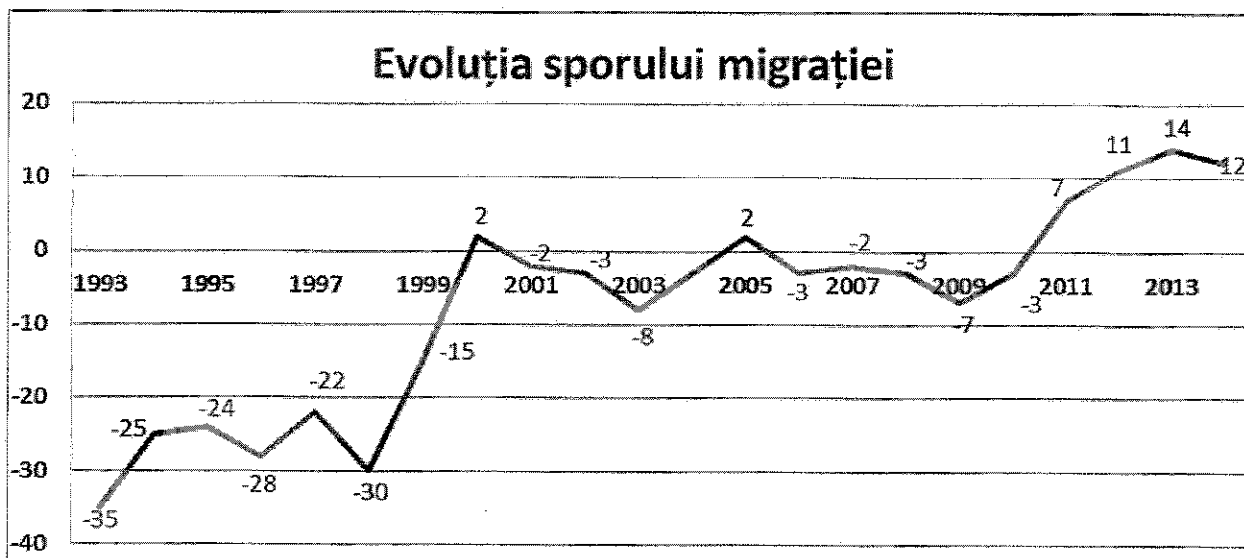
Grafic 2. Sursa datelor: Direcția Județeană de Statistică Brașov, Sporul natural - comuna Fundata, 1990-2014



### 3. Sporul migrației

Sporul migrației reprezintă diferența dintre numărul persoanelor care și-au stabilit domiciliul în localitate și cel al persoanelor care au plecat din localitate în decursul unui an.

În perioada 1993-2014, sporul migrației a fost în general negativ, numărul locuitorilor care s-au stabilit în comună fiind cu mult mai mic decât al celor care au plecat. Excepțiile le reprezintă anii 2000 și 2005, când acesta a înregistrat valori pozitive. Începând cu anul 2011 se observă că trendul a redevenit ascendent, în ultimii 3 ani înregistrând valori pozitive, cele mai mari din ultimii 20 de ani.



Grafic 3. Sursa datelor: Direcția Județeană de Statistică Brașov, Sporul migrației - comuna Fundata, 1993-2014

### 4. Locuințe

Datele de la Direcția Județeană de Statistică Brașov arată că pentru anul 2014 suprafața locuibilă a comunei Fundata era de 71.620 m<sup>2</sup>, din care suprafața proprietății private este majoritară, însumând 71.780 m<sup>2</sup>.

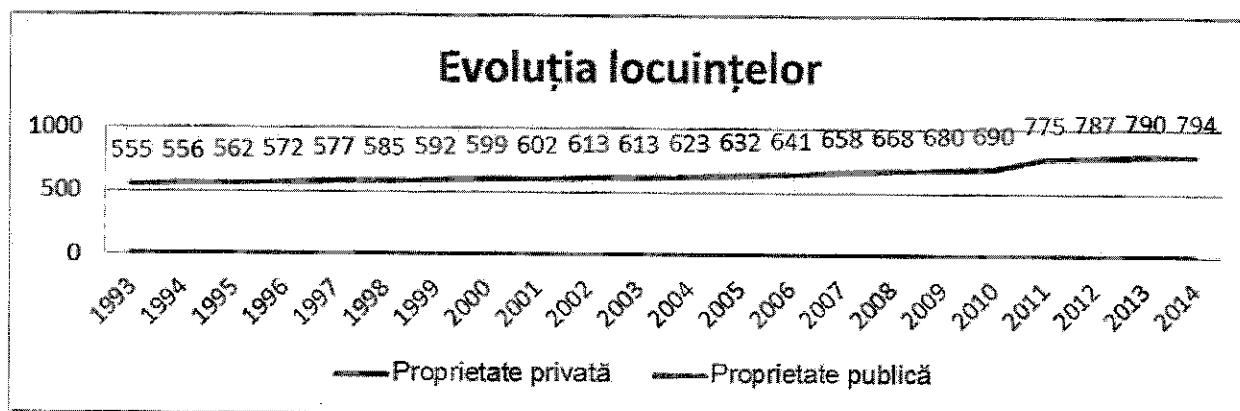
## Strategia de dezvoltare a comunei Fundata pentru perioada 2016-2025

Forma de proprietate	Suprafață (m <sup>2</sup> )
Proprietate publică	160
Proprietate privată	71.620
Total	71.780

Tabel 1. Sursa datelor: Direcția Județeană de Statistică Brașov, Suprafața locuibilă - comuna Fundata, 2016

Numărul total de locuințe înregistrate în comună în anul 2014 este de 797, dintre care 3 se află în proprietate publică și 794 în proprietate privată. Suprafața locuibilă ce revine unui locuitor este de 90,04 m<sup>2</sup>. Densitatea populației comunei Fundata este de 21,5 locuitori/km<sup>2</sup>. Din aceste date reiese faptul că, în comparație cu densitatea populației României, care este de 84,4 locuitori/km<sup>2</sup>, densitatea populației comunei Fundata reprezintă un sfert. Cauzele care au dus la această situație sunt date atât de relieful montan sinuos, cât și de situarea într-o zonă rurală.

În perioada 1993 – 2014 au fost construite 239 locuințe noi, din fonduri private.



Grafic 4. Sursa datelor: Direcția Județeană de Statistică Brașov, Evoluția locuințelor - comuna Fundata, 1993-2014

Un aspect important, referitor la evoluția suprafeței locuibile a comunei, relevă faptul că suprafața totală locuibilă se identifică cu suprafața proprietății private. În schimb, proprietatea publică are o evoluție slabă, abia perceptibilă.

Astfel, în perioada 1993 – 2014 se poate observa un trend ascendent al evoluției proprietății private.

Confortul pe care îl oferă locuințele poate fi măsurat în funcție de dotările cu care sunt echipate acestea.

## Strategia de dezvoltare a comunei Fundata pentru perioada 2016-2025

---

În ceea ce privește gradul de dotare a locuințelor, aproximativ 90% din acestea sunt racordate la rețeaua de alimentare cu apă potabilă, nu există racordare la rețeaua de gaze naturale, iar încălzirea se face prin lemne și energie electrică. De asemenea, aproximativ 80% dintre locuințe beneficiază de telefonie fixă sau mobilă, 20% de internet și 90% de televiziune. Totalitatea gospodăriilor sunt racordate la rețeaua de electricitate. Iluminatul public din comună se realizează doar pe drumul național și pe drumurile județene. Lipsa instalațiilor de canalizare și gaze din comună se datorează faptului că nu există rețele publice la care să poată fi racordate locuințele.

În concluzie, graficele 1 și 4, referitoare la evoluția populației și la evoluția locuințelor demonstrează că, în timp ce suprafața locuibilă a comunei crește, populația scade. Aceasta înseamnă că Fundata se transformă tot mai mult într-o destinație turistică de case de vacanță.

### 5. Educație

În comuna Fundata funcționează următoarele unități de învățământ: Școala Generală din Fundata, Școala Generală din Șirnea – specifice învățământului școlar și Grădinițele din Fundata și din Șirnea – ce se adresează învățământului preșcolar .

#### 5.1. Școala Generală din Fundata

Clădirea Școlii Generale din Fundata a fost dată în folosință în anul 1957, fiind construită din cărămidă. Din punct de vedere al infrastructurii existente, încălzirea se realizează cu centrală pe lemne. Clădirea este izolată termic în exterior și pe plafoane, are montate geamuri și uși în sistem termopan. Grupurile sanitare sunt în interior (6 cabine).

Există apă curentă și boiler pentru apă caldă). Din punct de vedere educațional, Școala Generală din Fundata este dotată cu un laborator de fizică-chimie, cu cabinete de istorie - geografie, biologie, matematică, limba română și cu un cabinet de informatică. Școala dispune de telefonie fixă, dar nu beneficiază de conexiune la internet.

Pentru o mai bună desfășurare a activității didactice, Școala mai are nevoie de introducerea internet-ului, de suplimentarea numărului de calorifere la clase, de înlocuirea centralelor existente cu una mare și de înlocuirea parchetului de la clase, de

## Strategia de dezvoltare a comunei Fundata pentru perioada 2016-2025

amenajarea – asfaltarea curții școlii, de montarea unui sistem video de supraveghere și a unei microstații de epurare.

Pentru perioada 2003-2005 numărul elevilor din ciclul primar este mai ridicat decât al celor din ciclul gimnazial. Tendința care a caracterizat această unitate de învățământ în perioada 2005- 2009 a fost aceea de scădere a efectivelor de elevi din ciclul primar față de cel gimnazial.

Anul școlar	Ciclul primar	Gimnaziu
2003-2004	24	20
2004-2005	22	19
2005-2006	17	21
2006-2007	15	22
2007-2008	14	21
2008-2009	14	19
2009-2010	16	15
2010-2011	16	15
2011-2012	11	10
2012-2013	11	9
2013-2014	9	10
2014-2015	9	10
2013-2014	10	6

Tabel 2. Sursa datelor: Școala Generală din Fundata, Efectivele de preșcolari, de elevi din ciclurile primar și gimnazial, 2003-2016

În ceea ce privește personalul didactic, din tabelul 3 se poate observa că numărul profesorilor titulari nu a suferit nicio modificare între anii 2003-2012, începând cu anul 2012 înregistrându-se o scădere a acestora.

Anul școlar	Titulari	Suplinitori calificați	Suplinitori necalificați	Total	Personal auxiliar	Total angajați
2003-2004	5	3	0	8	1	9
2004-2005	5	3	0	8	1	9
2005-2006	5	3	0	8	1	9
2006-2007	5	3	0	8	1	9
2007-2008	5	3	0	8	1	9

## Strategia de dezvoltare a comunei Fundata pentru perioada 2016-2025

2008-2009	5	3	0	8	1	9
2009-2010	5	3	0	8	1	9
2010-2011	5	3	0	8	1	9
2011-2012	5	3	0	8	1	9
2012-2013	4	2	0	6	3	9
2013-2014	4	2	0	6	3	9
2014-2015	4	2	0	6	3	9
2015-2016	3	2	0	5	3	8

Tabel 3. Sursa datelor: Școala Generală din Fundata, Numărul de personal angajat, 2003-2016

De asemenea, numărul profesorilor suplینitori calificați și necalificați a înregistrat fluctuații minore. Acest fapt este justificat prin lipsa de atractivitate a mediului rural pentru cadrele didactice.

Un aspect pozitiv relevat de acest tabel este dat de numărul constant al cadrelor didactice titulare și al totalului de angajați ca profesori titulari, suplینitori calificați și necalificați.

### 5.2. Școala Generală din Șirnea

Din punct de vedere al infrastructurii de echipare a clădirii, Școala Generală din Șirnea are ca sursă de încălzire un sistem de sobe metalice cu lemne. Clădirea nu este izolată termic nici în exterior, dar nici în interior. De asemenea, există două grupuri sanitare, în interiorul și exteriorul clădirii.

Există apă curentă, dar nu există apă caldă. Din punct de vedere educațional, Școala Generală din Șirnea deține patru săli de clasă și o bibliotecă școlară, fondul de carte fiind de 2927 volume. De asemenea, în ceea ce privește suporturile didactice moderne, Școala are un calculator și o imprimantă. Școala dispune de telefonie fixă, dar nu beneficiază de conexiune la internet.

Pentru o mai bună desfășurare a activității didactice, Școala are nevoie de reparații la acoperiș și de izolare termică, de obținerea autorizației sanitare de funcționare, de igienizarea sălilor de clasă și a coridoarelor, de achiziționarea unui sistem de încălzire centralizată.

## Strategia de dezvoltare a comunei Fundata pentru perioada 2016-2025

Pentru perioada 2003-2005 numărul elevilor din ciclul primar este mai scăzut decât al celor din ciclul gimnazial.

Această unitate de învățământ a fost caracterizată în perioada 2005 - 2009 de o tendință de scădere a efectivelor de elevi din ciclul primar față de cel gimnazial. Această tendință de scădere a numărului de elevi se înscrie în trendul înregistrat la nivel județean și național, cauzat de scăderea masivă a natalității din perioada 1990 – 2000. Un fapt îmbucurător este acela că abandonul școlar lipsește la nivelul întregii comune.

Anul școlar	Ciclul primar	Gimnaziu
2003-2004	7	13
2004-2005	5	11
2005-2006	5	9
2006-2007	6	7
2007-2008	8	7
2008-2009	11	7
2009-2010	11	10
2010-2011	11	10
2011-2012	8	15
2012-2013	7	14
2013-2014	7	13
2014-2015	8	9
2015-2016	6	10

Tabel 4. Sursa datelor: Școala Generală din Șirnea, Efectivele de elevi din ciclurile primar și gimnazial, 2003-2016

În ceea ce privește personalul didactic, din tabelul de mai jos se poate observa că numărul profesorilor titulari a scăzut începând cu anul școlar 2006 - 2007. De asemenea, numărul profesorilor suplinitori calificați și necalificați a înregistrat fluctuații minore.

Anul școlar	Titulari	Suplinitori calificați	Suplinitori necalificați	Total	Personal auxiliar	Total angajați
2003-2004	2	4	0	6	1	7
2004-2005	2	4	0	6	1	7
2005-2006	2	4	0	6	1	7
2006-2007	2	4	0	6	1	7

## Strategia de dezvoltare a comunei Fundata pentru perioada 2016-2025

2007-2008	2	4	0	6	1	7
2008-2009	2	4	0	6	1	7
2009-2010	2	4	0	6	1	7
2010-2011	2	4	0	6	1	7
2011-2012	2	4	0	6	1	7
2012-2013	1	2	1	4	0	4
2013-2014	1	2	1	4	0	4
2014-2015	1	2	1	4	0	4
2015-2016	1	2	1	4	0	4

Tabel 5. Sursa datelor: Școala Generală din Șirnea, Numărul de personal angajat, 2003-2016

Menționăm că majoritatea cadrelor didactice sunt titulare și că aproximativ 60% dintre acestea au domiciliul stabil în comună.

În comună există 2 grădinițe, la Fundata și la Șirnea, prin intermediul cărora copii preșcolari sunt integrați sistemului educațional. Fiecare grădiniță are un cadru didactic titular. Programul de desfășurare a activităților educaționale preșcolare este scurt, fiind format din patru ore.

### 5.3. Grădinițele din Fundata și Șirnea

Grădinița din Fundata își desfășoară activitatea în cadrul Școlii Generale și beneficiază de toate facilitățile de infrastructură și didactice care există în cadrul acesteia.

Grădinița din Șirnea este localizată într-o clădire de sine stătătoare și are în componență două săli de clase. Încălzirea se face prin sobe pe lemne. În cursul anului școlar 2007-2008 clădirea a fost reamenajată, s-a efectuat igienizarea ei și s-au pus termopane. Clădirea beneficiază de telefonie fixă, dar nu are acces la internet.

Anul preșcolar	Preșcolar Fundata	Preșcolar Șirnea
2003-2004	19	10
2004-2005	15	11
2005-2006	13	10
2006-2007	12	10
2007-2008	12	10
2008-2009	12	8

2009-2010	10	10
2010-2011	10	9
2011-2012	14	10
2012-2013	10	10
2013-2014	10	10
2014-2015	8	8
2015-2016	8	5

Tabel 6. Sursa datelor: Școala Generală din Fundata, Grădinița din Șirnea, Efectivele de preșcolari, 2003-2016

Tabelul de mai sus evidențiază trendul descendent specific ciclului preșcolar din satul Fundata, efectivul de preșcolari cunoscând o scădere de la 19 copii în anul 2003-2004 la 8 copii în anul 2015-2016. Și în cazul efectivului de preșcolari din Șirnea se poate observa un trend descendent, de la 10 copii în anul 2003-2004 la 5 copii în anul 2015-2016. Astfel, tendința generală de evoluție, specifică ciclului preșcolar din comuna Fundata, este de scădere a efectivului de preșcolari. Dacă aceste date sunt corelate cu natalitatea scăzută din comună (în anul 1990 erau 18 nașteri, iar în anii 2010, 2011, 2012 și 2013 erau 2, 3, 3 și 4 nașteri) se poate concluziona că în următoarea decadă trendul descendent va caracteriza atât natalitatea, cât și ciclul preșcolar la nivelul comunei Fundata.

## 6. Cultură

**6.1. Evenimentele culturale** locale specifice comunei Fundata se desfășoară pe tot parcursul anului. Astfel, în satul Șirnea au loc trei evenimente culturale tradiționale: Iarna la Șirnea (luna ianuarie), Zilele Șirnei (luna iunie) și Focul lui Sumedru (luna octombrie). În satul Fundata obiceiurile locale specifice sunt Focul lui Sumedru (luna octombrie), Nedeia Munților (luna iulie) și Tradiții și obiceiuri pe plaiuri fundățene de Crăciun, Anul Nou și Bobotează (lunile decembrie și ianuarie).

**6.1.1. Iarna la Șirnea.** Acest eveniment reprezintă o sărbătoare locală de iarnă, ce se desfășoară în ultima săptămână a lunii ianuarie și este o creație care nu are la bază nici un obicei folcloric. Ea a fost creată ca un simbol al rezultatelor excelente pe care schiorii din Șirnea le-au obținut de-a lungul anilor în competițiile locale, regionale și naționale. Această sărbătoare a avut drept scop dezvoltarea domeniilor care țineau de sporturile de iarnă, de portul popular și de folclor. Inițiatorii acestei sărbători sunt învățătorul Nicolae Funteș și profesorul Gheorghe Benga, locuitori ai satului Șirnea. La primele ediții, această sărbătoare era indisolubil legată de „Cupa Șirnea”, competiție de schi



## Strategia de dezvoltare a comunei Fundata pentru perioada 2016-2025

---

fond dedicată copiilor, juniorilor și adulților și care era înscrisă în Calendarul republican al Federației Române de Schi-Bob. Rezultatul cel mai notabil era înscrierea competiției de schi fond, „Cupa Șirnea”, în Calendarul național al activităților sportive de iarnă din România. Datorită acestui fapt, Șirnea a devenit foarte cunoscută în plan intern și european. Toate Cluburile de schi din țară (Miercurea Ciuc, Gheorghieni, Toplița, Vatra Dornei, Sibiu, Reșița, Borșa, Bușteni, Azuga, Tulcea, Șirnea, Fundata, Moeciu, Bran, Zărnești, Râșnov, Predeal și Brașov) participau la această competiție de prestigiu, în urma căreia se acumulau puncte pentru participarea la Campionatul național de schi.

**6.1.2. Zilele Șirnei** reprezintă un eveniment comunitar, ce este alcătuit din 3 sărbători tradiționale și anume: Ziua Olimpică, Sânzienele și Măsura Laptelui.

**a. Ziua Olimpică.** Tradiționala manifestare de la Șirnea, este organizată de Comitetul Olimpic Român în fiecare an, la 23 iunie, și celebrează „Ziua Olimpică”. Parteneri la acest eveniment sunt autoritățile publice locale, dar și filiala Brașov a Academiei Olimpice Române. Această manifestare constă în organizarea de probe sportive și culturale, la care participă atât săteni, cât și turiști din Brașov, Bran și Zărnești. Principalele probe sportive sunt “Pentatlonul olimpic școlar pentru mileniul III” și maratonul cicloturistic – care se desfășoară pe 41 de km de pantă montană, ce separă Brașovul de Șirnea.

**b. Sânzienele.** În fiecare an, pe 24 iunie, românii marchează sărbătoarea Nașterii Sfântului Ioan Botezătorul, sărbătoare creștină care s-a suprapus peste sărbătoarea Sânzienelor. Legende folclorice relatează că Sânzienele sunt niște fete foarte frumoase, care trăiesc prin păduri sau pe câmpii, deci sunt zeități care au rolul de “a da puteri” deosebite florilor și buruienilor, acestea devenind plante de leac, bune la toate bolile. Sânzienele cântă și împart rod holdelor, femeilor căsătorite, înmulțesc păsările și animalele, tămăduiesc bolnavii, apără semănăturile de grindină. Dacă oamenii nu le sărbătoresc cum se cuvine, ele se supără, devenind surate bune cu înrăitele lele sau Rusalii.

Ceremonialul de întâlnire dintre tinerii satului, ce doresc să se căsătorească, are mai multe componente. În seara de Sânziene, tinerii aprind ruguri, iar fetele culeg de pe câmp flori de sânziene, împletesc cununi și le aruncă peste case. Dacă acestea se lovesc sau se agață de horn, vestesc o cununie apropiată. În zorii zilei, tinerii se adună în cete și străbat satele cu flori de sânziene la pălării. Apoi, se alege “Drăgaiaca”, cea mai frumoasă fată dintre toate, se împodobește cu spice de grâu și este urmată de un

alai, compus din fete îmbrăcate în alb. Alaiul străbate întregul sat, iar la răscruci, fetele fac o horă și cântă. Gospodarii primesc câte un spic de grâu pe care-l așează pe grindă în șură, sperând astfel ca până la acea înălțime să li se adune grânele.

**c. Măsurarea laptelui** este legată de ziua de Sfântul Petru ( 29 iunie ). În jurul acestei date proprietarii de vite mari, care erau date pentru vărat la stânele din munți, se deplasau la aceste stâne pentru a determina cantitatea de lapte pe care îl dădeau vacile lor și, în funcție de asta, se stabilea cantitatea de produs ce urma să o primească fiecare. Dat fiind faptul că în vechime se organizau stâne chiar pe pășunea satului Șirnea, pe Pleașa Șirnea, Nicolae Frunteș a avut ideea magistrală de a pune în valoare acest episod păstoresc și de a-i da o amploare de mare sărbătoare. Astfel, această sărbătoare de la Șirnea respectă cu strictețe obiceiul păstoresc al măsurătorii laptelui, așa încât sărbătoarea a fost și este un eveniment tradițional organizat cu responsabilitate și succes.

**6.1.3. Focul lui Sumedru** se desfășoară în data de 25 octombrie atât în Fundata, cât și în Șirnea. În noaptea de 25/26 octombrie a fiecărui an are loc un ceremonial nocturn de înnoire a timpului calendaristic. În jurul unui imens rug funerar, aprins de tineri într-un loc înalt al satului și întreținut cu lemne uscate, se adună întreaga suflare a satului și se strigă, în cor, formula consacrată „Hai la Focul lui Sumedru!”. Femeile împart covrigi, nuci, mere și băutură. La plecare, participanții iau cărbuni aprinși cu care fertilizează grădinile și livezile.

Sărbătoarea are de fapt o sorginte precreeștină, iar focurile care se aprindeau erau pentru încălzirea spiritelor ce apar pe pământ în această perioadă. Focul are rol protector, prin foc trecând tinerii și copiii care aruncă cu tăciuni aprinși. Este vorba de „focul viu” al ciobanilor români, care purifică îndeosebi păstorii și turmele. În perioada creștină, acest ritual s-a suprapus pe sărbătoarea Sfântului Dumitru, protector al păstorilor. În satul turistic Șirnea manifestările încep la muzeul „Nicolae Frunteș”, continuă la Biserică cu Vecernia Sfântului Dimitrie, apoi cu aprinderea Focului lui Sumedru și Agapa Sumedrului la Căminul Cultural din Șirnea.

**6.1.4. Nedeia Munților.** Termenul de “nedeie” are trei semnificații importante, semnificații ce sunt cuprinse în conținutul sărbătorii ce se desfășoară în satul Fundata. Este vorba de faptul că acest eveniment se desfășoară duminica, are la bază un obicei păstoresc și se desfășoară pe vârful platoului Giuvala. Această manifestare populară este legată de ziua de prăznuire a sfântului Ilie, ce are dată fixă în calendar. Ea este

## Strategia de dezvoltare a comunei Fundata pentru perioada 2016-2025

---

preluată din tradiția ce se desfășura pe vârful muntelui Sintilia (Sântilia) din apropierea localității Fundata și care este situat pe teritoriul județului Argeș. La origine, Nedeia reprezenta un moment de schimburi comerciale (produse lactate și echipamente utile pentru stână) și de animale (oi, berbeci, vaci, măgari, cai, câini) între ciobanii care practicau transhumanța în munți apropiați. Profesorul Viorel Popescu, inițiatorul acestei sărbători din zilele noastre, a preluat ideea de întâlnire a oamenilor pe o pășune și a urmărit două obiective principale:

1. Organizarea unei petreceri populare de anvergură, la care să se adune oamenii din toate satele risipite din culoarul Bran-Rucăr și
2. Achiziționarea de produse agroalimentare și nealimentare de la producătorii de stat și particulari din zonă și din alte regiuni ale țării.

Alături de aceste obiective, mai există alte două obiective secundare și anume: 1. creșterea popularității comunei Fundata în rândul satelor brănene, popularitate care fusese umbrită de satul Șirnea care, la vremea respectivă, devenise primul sat turistic din România și era foarte cunoscut în România și în străinătate și 2. schimbul de idei dintre oamenii din localitățile diferite ale zonei, adică dezvoltarea unei culturi comunitare și civice, în același timp. În prezent, sărbătoarea este compusă dintr-un șir de spectacole folclorice, susținute de formații artistice din județ și din țară, formații de dansatori și interpreți de muzică populară. Există și activități complementare spectacolelor folclorice, care au rolul de a extinde sfera de interes a participanților. De câteva ori, cu sprijinul Direcției Sanitare a Județului Brașov, s-a organizat un concurs de animale (oi, vaci și cai), concurs dotat cu premii. În cadrul acestuia locuitorii comunei Fundata își prezentau cele mai reușite exemplare. Era o formă de a-i stimula pe crescătorii de animale și o formă de a le spori interesul pentru obținerea unor exemplare performante. De asemenea, s-a încercat organizarea unui festival de ceramică românească prin invitarea unor mari producători de ceramică din cele mai vestite centre din România: Horezu, Curtea de Argeș, Oboga, Corund, Marginea. Organizatorii acestui eveniment sunt Consiliul local și Primăria Fundata în parteneriat cu Centrul Județean pentru Conservarea Tradițiilor Populare Brașov și Consiliul Județean Brașov. Au fost ediții la care se apreciază că au participat și peste 10.000 de oameni, fapt ce dovedește că autoritățile publice locale trebuie să urmărească în continuare promovarea comunei Fundata prin intermediul acestor tipuri de manifestări tradiționale.

În cadrul activităților culturale cu specific tradițional, care se desfășoară în comuna Fundata, activează și ansamblul folcloric “Sub cetina bradului”.

**6.1.5. Tradiții și obiceiuri pe plaiuri fundățene de Crăciun, Anul Nou și Bobotează** reprezintă un eveniment cultural și religios, ce se desfășoară iarna. În ajunul Crăciunului cete de colindători, îmbrăcați în costume tradiționale, urează la fiecare casă de gospodari. În ajunul Anului Nou se merge cu plugușorul. Se spune că cei care nu îi primesc pe colindători vor avea un an sărac. Boboteaza este ultimul eveniment tradițional din această succesiune de obiceiuri locale hibernale. La această sărbătoare participă întreaga comunitate.

**6.2. Obiectivele culturale** sunt reprezentate de monumentele istorice închinete memoriei eroilor din cele două războaie mondiale, de Biserica Ortodoxă din Fundata și de Muzeul de Etnografie din Șirnea.

**6.2.1. Biserica Ortodoxă “Adormirea Maicii Domnului”** a fost construită în anul 1843 în satul Fundata. Ea se află inclusă în grupa B pe Lista Monumentelor Istorice din județul Brașov, la poziția 420, cod L.M.I. 22:08B0432. Hramul acestui monument istoric este „Adormirea Maicii Domnului”, ctitori fiind Bucur Moșoiu împreună cu soția Maria.

Biserica este din zid de cărămidă, pe fundații puternice de piatră și acoperită cu șită. Din punct de vedere arhitectural, Biserica este în formă de corabie, având altarul în formă de jumătate de hexagon.

Pisania vorbește de pictorul Ioan Vartolomeiu din Șimon. Sub stratul gros de var se pot vedea urmele de pictură. Biserica adăpostește o serie de icoane pictate pe lemn în ulei de pictorul Vatulomeiu, dascăl în Șimon – Bran.

**6.2.2. Monumentul eroilor** din Fundata a fost ridicat în anul 1916 în memoria colonelului Gheorghe Bordea Poenaru, căzut în Primul Război Mondial. Monumentul este amplasat în curtea dispensarului din comuna Fundata. El a fost ridicat din inițiativa Societății „Mormintele Eroilor” și este realizat din piatră, iar împrejmuirea este asigurată de piloni uniți cu lanțuri.

**6.2.3. Monumentul eroilor** din Șirnea a fost construit în anul 1967 în memoria soldaților satului, care au murit în cel de-al Doilea Război Mondial. El a fost edificat din inițiativa lui Nicolae Frunteș și prin sprijinul financiar al văduvelor din cel de-al Doilea

## Strategia de dezvoltare a comunei Fundata pentru perioada 2016-2025

---

Război Mondial. Este realizat din piatră și este situat chiar pe locul unde au fost tranșeele în cel de-al Doilea Război Mondial.

**6.2.4. Muzeul Etnografic “Nicolae Frunteș”** se găsește în satul Șirnea. Acesta a fost fondat în anul 1961 de profesorul Nicolae Frunteș, care este inițiatorul conceptului de “sat turistic în România”. Încă din anul 1962 profesorul Nicolae Frunteș a urmărit să dezvolte acest concept și să promoveze imaginea satului Șirnea în plan național și european. În acest sens, a reactivat evenimentele locale - “Măsura laptelui (1969), ”Iarna la Șirnea” (1970), a inițiat pârtia de schi nocturnă (1971) și a creat un nou concept “Șirnea - sat olimpic” (1983). De asemenea, a inițiat demersurile pentru înfrățirea cu localitatea Rodemack din Franța.

Muzeul Etnografic este situat în fosta clădire a Primăriei (Șirnea a fost comună pînă în anul 1967) și este compus din 7 săli. Aceste săli dețin un important tezaur local etnografic, compus din costume populare, obiecte din viața pastorală a satului și decorații specifice caselor de munte, lucrări științifice, manuale, manuscrise (Legenda Branului scrisă de Ion Duicu), medalii olimpice, lucrări de artă modernă contemporană, ce aparțin grupului de pictori Prolog. În prezent, Muzeul are nevoie de reabilitare și să fie inclus într-un circuit turistic la nivel județean.

La aceste obiective culturale, religioase și istorice, se adaugă o serie de clădiri vechi, cu aspect arhitectural deosebit, care găzduiesc o serie de instituții importante pentru viața socială și culturală a comunității:

- Două cămine culturale în satele Fundata și Șirnea,
- Dispensarul medical din Fundata,
- Primăria, construită în anul 1902.

### 6.3. Asociații culturale

6.3.1. Asociația PRO-ȘIRNEA a fost înființată în anul 1992. Obiectivul ei este acela de a conserva și de a promova tradițiile locale și obiectivele turistice din satul Șirnea. În fiecare an, Asociația organizează evenimentele locale specifice satului, în parteneriat cu instituțiile de la nivelul județului Brașov. Alte obiective ale acestei Asociații sunt:

- organizarea de conferințe, simpozioane, expoziții cu vânzare, tabere de creație, colocvii cu teme menite să promoveze interesele culturale, sociale și economice ale satului turistic Șirnea;
- participări la editarea de cărți, reviste, pliante, vderi, hărți turistice cu scopul de a promova viața spirituală a satului;
- stabilirea de legături cu alte asociații din țară și din străinătate pentru a promova valorile satului;
- punerea în valoare a activității unor personalități cu contribuții majore în viața satului Șirnea;
- valorificarea obiectivelor turistice ale satului Șirnea.

6.3.2. Asociația "Prietenii și fii Branului" este o asociație civilă cu personalitate juridică, non-guvernamentală, nelucrativă, apolitică, cu scopuri preponderent culturale, ce-și propune să contribuie la renașterea spirituală a zonei Bran, prin repunerea în circuit a unor valori tradiționale, au dat și dau specificitatea etno-culturală a plaiurilor brănene. Asociația are două filiale pe teritoriul comunei Fundata, atât în Fundata, cât și în Șirnea. Principalele obiective ale acestei Asociații sunt:

- Cercetarea, reluarea, promovarea și perpetuarea tradițiilor brănene;
- Organizarea și sprijinirea inițiativelor de propășire a obștii Branului pe plan social, edilitar, economic, cultural, religios și civic;
- Ridicarea nivelului general al comunelor Brănene la standardele internaționale curente, inclusiv prin contracte sau asocieri la organisme interne și internaționale compatibile;
- Dezvoltarea activităților particulare de turism montan și agroturism;
- Cunoașterea istoriei Branului, a fiilor și prietenilor acestei zone, care au contribuit la creșterea nivelului material și spiritual al zonei Branului;
- Cinstirea cum se cuvine a fiilor zonei Branului care prin competența, activitatea și eroismul lor și-au câștigat dreptul la veșnica memorie.

## **7. Sănătate**

Așa cum se arată în documentul strategic "Concept de dezvoltare durabilă a județului Brașov", cea mai mare deficiență a sistemului sanitar din județul Brașov se înregistrează în mediul rural, unde au dispărut majoritatea dispensarelor și a personalului aferent. Comuna Fundata face și ea parte din această paradigmă a sistemului rural de sănătate.

În satul Șirnea există un punct medical, iar în satul Fundata există un dispensar medical (deservit de un medic și un asistent) și un dispensar veterinar (deservit de un medic). Pe teritoriul comunei nu există farmacie, nici cabinet stomatologic. De aceea, comunitatea locală este nevoită să apeleze pentru servicii sanitare la unitățile specializate din localitățile rurale mai mari (pentru farmacie se deplasează la Bran, situat la 15 km și pentru spital la Zărnești, aflat la 25 km distanță de comună) și direct din mediul urban (pentru spital, cabinete stomatologice și clinici se deplasează la Brașov, localizat la 40 km distanță de comuna Fundata).

## **8. Protecție socială**

Sistemul de protecție socială existent în comună este format dintr-un serviciu de asistență socială. Acesta este parte integrantă în sistemul de protecție socială de stat, își are sediul în cadrul Primăriei comunei Fundata și are ca angajat un asistent social.

În comuna Fundata nu există asociații sau fundații private, care să aibă ca principală activitate asistența socială.

## **9. Minorități, confesiuni**

În ceea ce privește structura etnică a populației, comuna Fundata are în componența sa români în procent de 100%, pe teritoriul comunei nefiind alte etnii.

Din punct de vedere confesional, populația comunei aparține cultului creștin ortodox.

## **10. Administrație**

Sediul în care funcționează primăria, consiliul local, poliția și serviciul de intervenție pentru situații de urgență se află în stare bună. Aceste servicii publice funcționează în

aceeași clădire. Pentru o bună funcționare, aceste instituții beneficiază de acces la internet și la rețeaua fixă de telefonie.

Angajații primăriei sunt reprezentați de 2 demnitari, 9 funcționari publici și 19 contractuabili. Consiliul local este compus din 9 consilieri locali. Instituția poliției are 2 angajați.

Serviciul de intervenție pentru situații de urgență este organizat pe bază de voluntariat și este compus din 13 persoane. Acest serviciu este situat în clădirea primăriei și nu are în dotare mașină de pompieri sau autoutilitară, ci doar un ATV.

Bugetul local a însumat 1.400.000 lei în anul 2006. În 2007 el s-a situat la 1.900.000 lei, iar în anul 2008 a reprezentat 2.420.000 lei. Pentru anul 2009 bugetul local este de 2.137.000 lei. Se poate observa o evoluție a bugetului local, iar motivele care au dus la această evoluție pozitivă pot fi deprecierea monedei naționale și creșterea numărului de investitori privați.

## **11. Relații regionale și euro-regionale**

### **Relații regionale**

Comuna Fundata dezvoltă legături de colaborare cu celelalte două comune din zona Branului – Bran și Moieciu - participând la evenimentele locale organizate de acestea. De asemenea, există colaborări pentru depunerea de proiecte finanțate prin fonduri neramburasabile de la Uniunea Europeană pentru diverse domenii de activitate: dotări cu echipamente în cadrul instituțiilor publice sau proiecte de infrastructură locală.

### **Acorduri de înfrățiri euro-regionale. Schimburi culturale, educaționale, turistice**

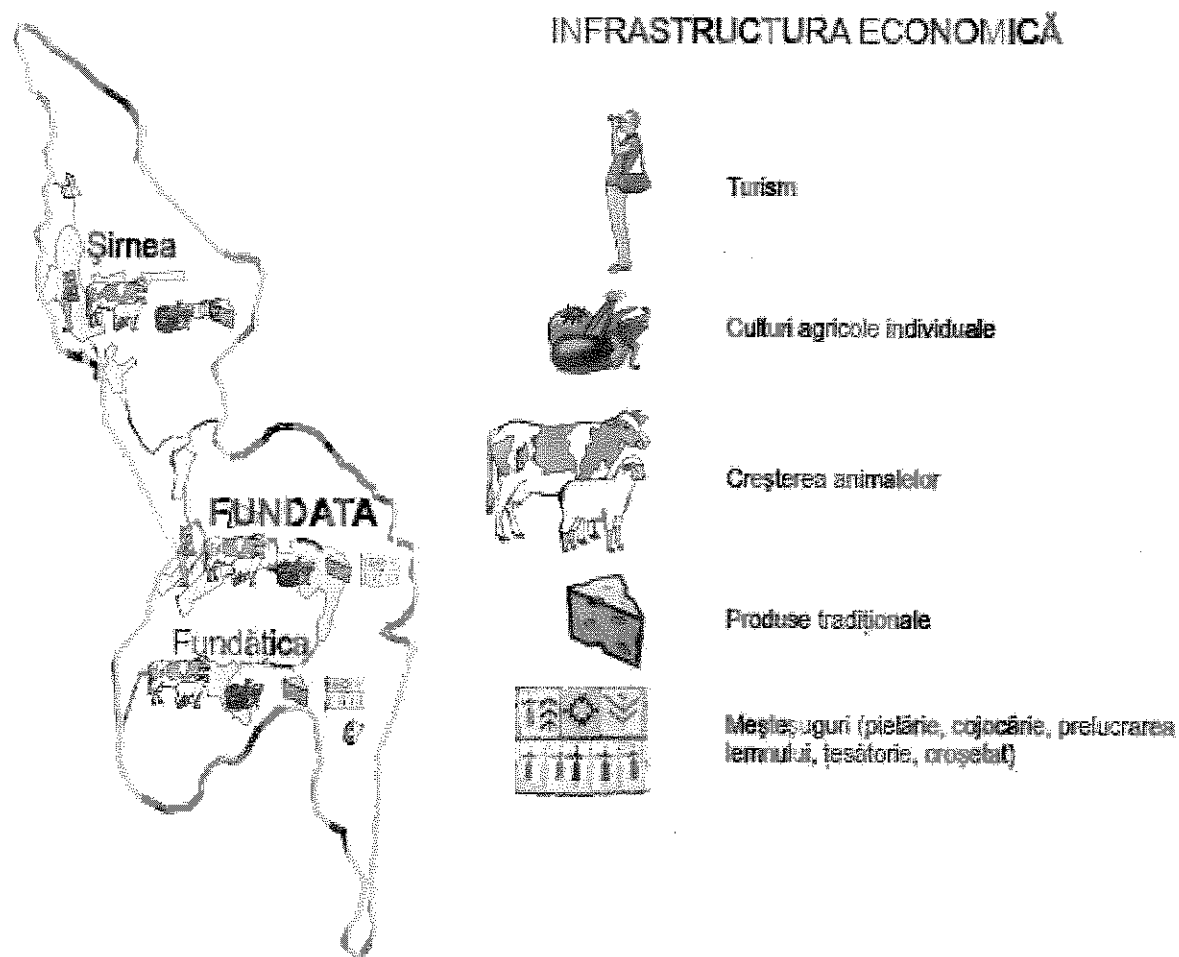
În anul 1990 satul Șirnea a început o relație de cooperare și de înfrățire cu comuna Rodemack, situată în Departamentul Mosselle, în regiunea Lorena din nord-estul Franței. Aceasta s-a concretizat prin numeroase schimburi culturale și turistice între cele două localități. De asemenea, au existat și colaborări în ceea ce privește editarea unor pliante și broșuri promoționale pentru promovarea satului Șirnea ca primul sat turistic din România.



## Strategia de dezvoltare a comunei Fundata pentru perioada 2016-2025

### Analiza SWOT – Domeniul social

<p><b>Puncte tari</b></p> <ul style="list-style-type: none"> <li>• Localizarea geografică pe drumul național 73, care face trecerea dinspre Transilvania spre Muntenia</li> <li>• Satul Fundata reprezintă cea mai înaltă așezare locuită din România</li> <li>• Personal calificat pentru primărie și serviciile din subordine, școli, grădinițe, Biserică, poliție</li> <li>• Lipsa abandonului școlar</li> <li>• Monumente istorice importante (Monumentele Eroilor, Biserica Ortodoxă din satul Fundata)</li> <li>• Organizarea anuală a evenimentelor tradiționale culturale și religioase de către comunitatea locală</li> <li>• Efectul pozitiv al relațiilor din mass-media în păstrarea tradițiilor locale și la creșterea numărului turiștilor, atât în sezonul de iarnă, cât și în cel de vară</li> <li>• Colaborarea instituțiilor de cultură și religioase locale cu instituțiile județene de resort</li> <li>• Satul Șirnea are un brand promoțional și turistic definit încă din anii 1960: "Șirnea - primul sat turistic din România". Acesta trebuie reformulat și aplicat pentru întreaga comună.</li> </ul>	<p><b>Puncte slabe</b></p> <ul style="list-style-type: none"> <li>• Evoluția populației cunoaște un trend descendent în ultimii 10 ani</li> <li>• Numărul elevilor este în scădere</li> <li>• Lipsa de experiență în ceea ce privește asociațiile și organizațiile non-guvernamentale</li> <li>• Lipsa de acces la tehnologie specializată pentru dispensar și alte servicii publice</li> <li>• Oferta de servicii publice sociale este inferioară (nu există farmacie sau cabinet stomatologic)</li> <li>• Muzeul de Etnografie din Șirnea nu este inclus în circuit turistic la nivel județean</li> <li>• Serviciul de intervenții pentru situații de urgență nu este echipat corespunzător pentru a-și desfășura activitatea în condiții optime</li> </ul>
<p><b>Oportunități</b></p> <ul style="list-style-type: none"> <li>• Evoluția ascendentă a suprafeței locuibile duce la transformarea comunei într-o destinație turistică</li> <li>• Poziționarea geografică în apropierea masivelor muntoase Piatra Craiului și Bucegi și a culoarului Rucăr-Bran</li> </ul>	<p><b>Amenințări</b></p> <ul style="list-style-type: none"> <li>• Servicii publice sau echipamente de calitate inferioară</li> <li>• Căderi economice</li> <li>• Reglementări guvernamentale</li> <li>• Schimbarea comportamentului turiștilor</li> <li>• Efect negativ al mass-media</li> </ul>



## Domeniul economic

### 1. Agricultură

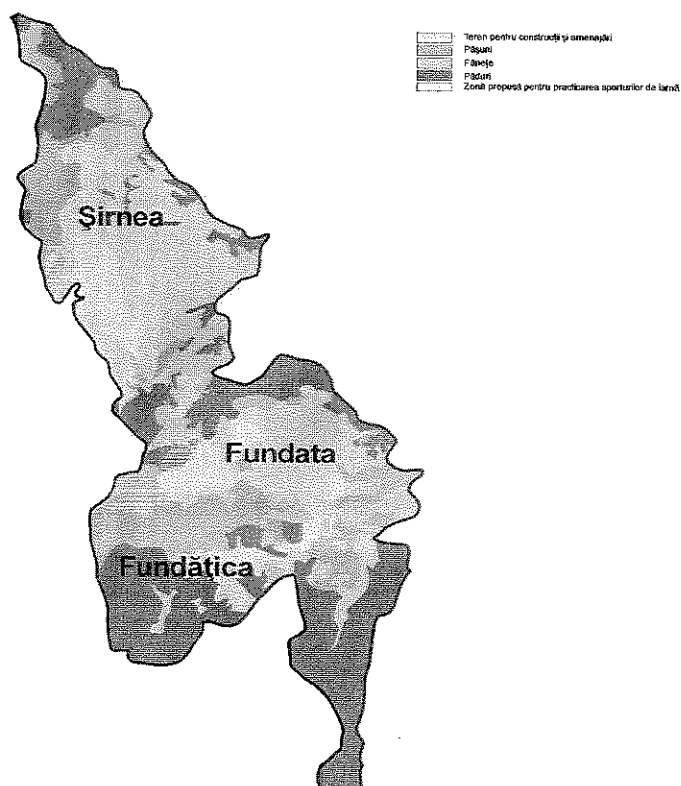
Principalele ocupații ale locuitorilor comunei Fundata sunt agricultura și creșterea animalelor.

## Strategia de dezvoltare a comunei Fundata pentru perioada 2016-2025

Suprafața totală a fondului funciar al comunei Fundata este de 3157 ha, în conformitate cu datele existente în cadrul Institutului Național de Statistică. Această cifră nu a suferit modificări în perioada 1990-2016.

Suprafața fondului funciar	Unitate de măsură
<b>Teren agricol</b>	<b>1.541 ha</b>
Teren arabil	78 ha
Pășuni	618 ha
Fânețe	845 ha
<b>Păduri</b>	<b>1.616 ha</b>
<b>Total</b>	<b>3.157 ha</b>

Tabel 7. Sursa datelor: Direcția Județeană de Statistică Brașov, Suprafața fondului funciar – comuna Fundata, 1990-2016



În comună nu există ferme de creștere a animalelor. Animalele se află în proprietatea unor crescători privați. Aceștia le exploatează în folosul propriu și vând produsele derivate în piețe agro-alimentare.

Efectivul de animale inventariat în urma recensământului agricol din anul 2010 este redat în tabelul de mai jos. În timp ce efectivul de porcine și caprine este redus, efectivul de cabaline se situează la un nivel mediu, iar efectivul de bovine, ovine și păsări înregistrează un număr impresionant.

După cum se poate observa din aceste date, gospodăriile din comuna Fundata dețin animale specifice zonei montane. Activitatea de bază a locuitorilor comunei este oieritul, numărul efectivului de oi fiind mai ridicat în comparație cu numărul efectivului celorlalte animale domestice.

Produsele lactate obținute ca urmare a activității de oierit sunt: brânză de burduf, brânză de burduf în coajă de brad, caș afumat, telemea, urdă sărată. Acestea se comercializează în magazinele cu profil agro-alimentar, dar nu sunt mărci înregistrate.

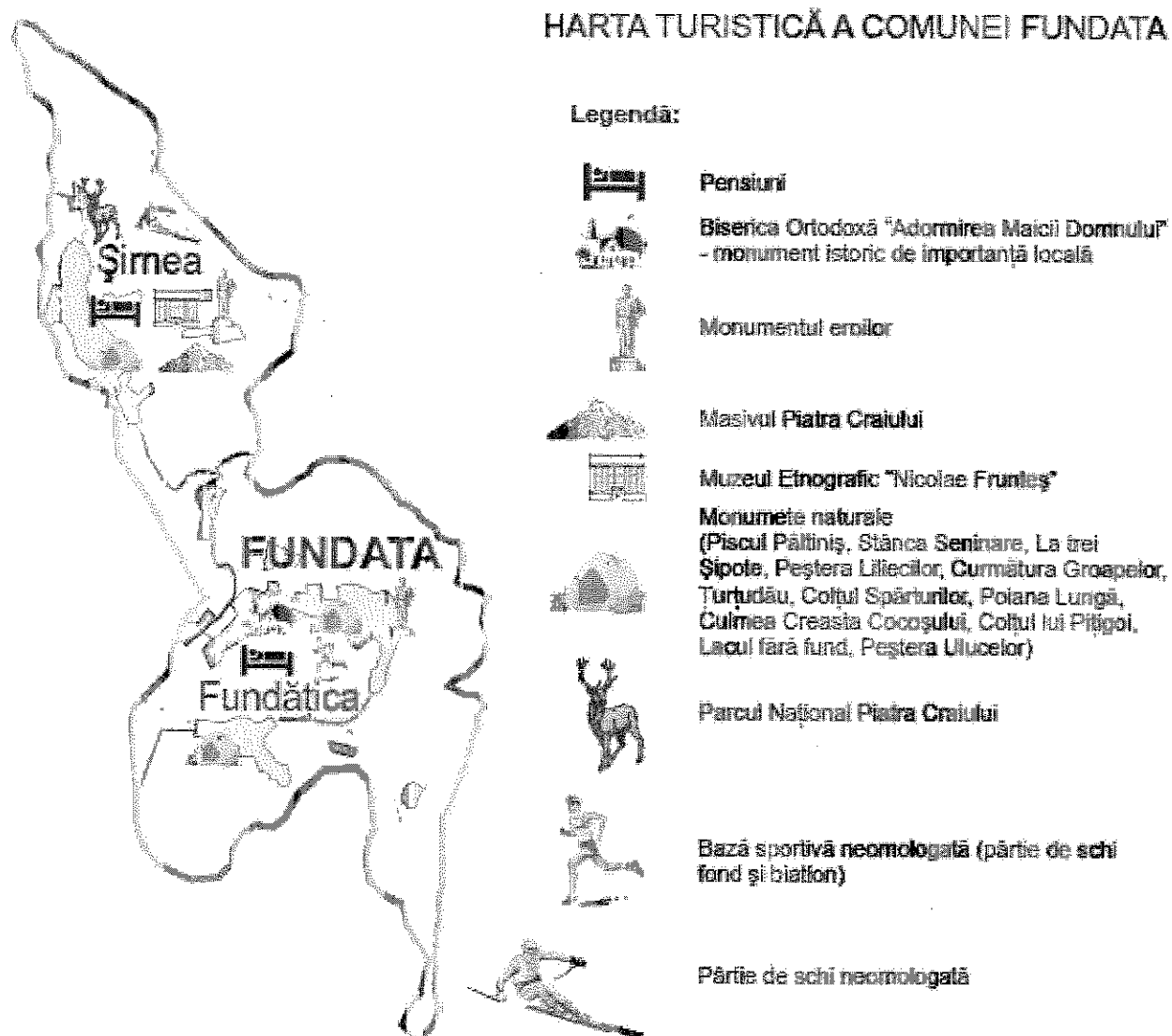
## Strategia de dezvoltare a comunei Fundata pentru perioada 2016-2025

De aceea, una dintre preocupările autorităților publice locale ar trebui să o constituie omologarea acestor produse pentru introducerea lor pe piața produselor biologice, atât la nivel național, cât și la nivel european.

Județ/ Comună	Specii de animale								
	Bovine	Ovine	Caprine	Porcine	Păsări	Cabaline	Măgari și catări	Iepuri de casă	Familii de albine
Județul Brașov	55027	343345	14816	79829	2501784	8592	503	5173	33874
Fundata	1356	5213	-	120	1569	78	13	-	-

Tabel 8. Sursa datelor: Primaria Fundata - 2016

Principalele produse agricole cultivate în comună sunt cartoful, ceapa, gulia și morcovul. Forma de prelucrare a acestor produse este cea individuală, în gospodăriile familiale. Nu există asociații care să prelucreze aceste produse agricole, ele nefiind valorificate decât pentru folosul propriu al fiecărei gospodării.



## 2. Turism

Poziționarea geografică a comunei Fundata atât lângă masivul Piatra Craiului, cât și lângă zona Branului a dus la dezvoltarea și evoluția ascendentă a turismului pe teritoriul comunei. Accesul turiștilor este facilitat de infrastructura rutieră ce face legătura între Transilvania și Muntenia.

## 2.1. Unități de cazare

Comuna Fundata dispune de o bogată infrastructură de cazare pentru turiști, după cum se poate observa din tabelul de mai jos. Majoritatea unităților de cazare sunt omologate de către Ministerul Turismului, fiind incluse în circuitul turistic european, național și regional. Numărul total al unităților de cazare omologate este de 39, dintre acestea 28 se găsesc pe teritoriul satului Fundata, 5 pe teritoriul satului Șirnea și 6 în Fundățica. Pensiunile dispun de un număr total de 478 de camere și 969 locuri de cazare.

Satul Șirnea, care aparține comunei Fundata, este o veche așezare de păstori și, în același timp, primul sat turistic din România. El oferă o deschidere magnifică, atât spre creasta Pietrei Craiului, cât și spre masivul Bucegi. De asemenea, cu mașina se poate străbate culoarul Rucăr Bran în ambele sensuri.

Tipul unității	Denumirea	Clasificare	Nr. camere	Nr. locuri	Locație
PENSIUNE TURISTICĂ	ALPIN FUNDATA	3 FLORI	8	18	Fundata
BUNGALOW	ALUNUL	3 STELE	2	4	Fundata
VILA	BRADUL	3 STELE	9	18	Fundata
BUNGALOW	BRANDUSA	3 STELE	1	2	Fundata
HOTEL	BUCEGI	3 STELE	78	156	Fundata
BUNGALOW	BUJORUL	3 STELE	1	2	Fundata
BUNGALOW	CARPENUL	3 STELE	3	6	Fundata
PENSIUNE TURISTICĂ	CASA BARBU	2 FLORI	5	10	Fundata
PENSIUNE TURISTICĂ	CASA MUNTELUI	4 FLORI	15	30	Fundata
PENSIUNE TURISTICĂ	CLARA	2 FLORI	5	8	Fundata

Strategia de dezvoltare a comunei Fundata pentru perioada 2016-2025

PENSIUNE TURISTICĂ	CRAI NOU	3 FLORI	11	21	Șirnea
PENSIUNE TURISTICĂ	CREASTA DE VIS	4 FLORI	11	23	Fundata
PENSIUNE TURISTICĂ	DARIA	3 FLORI	7	14	Fundata
PENSIUNE TURISTICĂ	DEALUL FRUMOS	2 FLORI	7	16	Fundata
PENSIUNE TURISTICĂ	EDERA	2 STELE	5	10	Fundata
PENSIUNE TURISTICĂ	EUROPARK 1	5 FLORI	14	28	Fundățica
PENSIUNE TURISTICĂ	EUROPARK 2	5 FLORI	15	30	Fundățica
BUNGALOW	FAGUL	3 STELE	2	4	Fundata
BUNGALOW	FRASINUL	3 STELE	3	6	Fundata
PENSIUNE TURISTICĂ	FUNDĂȚICA	3 FLORI	10	19	Fundata
PENSIUNE TURISTICĂ	LA GHEORGHITA	2 STELE	4	8	Șirnea
PENSIUNE TURISTICĂ	LUCA	3 FLORI	7	14	Șirnea
PENSIUNE TURISTICĂ	MERIDIAN	4 FLORI	9	20	Fundata
VILA	MOLIDUL	3 STELE	9	18	Fundata
PENSIUNE TURISTICĂ	NATALIA	2 STELE	6	12	Fundata

## Strategia de dezvoltare a comunei Fundata pentru perioada 2016-2025

PENSIUNE TURISTICĂ	PADINA URSULUI	5 STELE	14	34	Fundata
VILA	PADINA URSULUI	3 STELE	25	50	Fundata
BUNGALOW	PALTINUL	3 STELE	3	6	Fundata
PENSIUNE TURISTICĂ	PIATRA ALBĂ	4 FLORI	5	10	Fundata
HOTEL	PIATRA CRAIULUI	3 STELE	39	78	Fundata
VILA	PINUL	3 STELE	9	18	Fundata
PENSIUNE TURISTICĂ	POIANA BRADULUI	5 FLORI	10	20	Fundata
PENSIUNE TURISTICĂ	RAZA SOARELUI	4 STELE	5	9	Fundata
VILA	SAFIR	2 STELE	8	15	Fundata
PENSIUNE TURISTICĂ	SOARELUI	3 FLORI	7	14	Șirnea
HOTEL	SPORT	2 STELE	70	140	Fundata
PENSIUNE TURISTICĂ	URSUL CÂRCOTAȘ	3 FLORI	14	34	Fundată
PENSIUNE TURISTICĂ	VALEA CU STRUTI	3 FLORI	15	30	Șirnea
PENSIUNE TURISTICĂ	VALEA DORULUI	2 FLORI	7	14	Fundată

Tabel 9. Sursa datelor: ANAT Lista unităților de cazare acreditate din comuna Fundata, 2014

În fiecare an numărul turiștilor, români sau străini, care vizitează comuna este în continuă creștere. Motivația acestor turiști de a veni și de a reveni în comună este dată de aerul curat, de traseele pentru drumeții, de obiceiurile tradiționale păstrate cu



## Strategia de dezvoltare a comunei Fundata pentru perioada 2016-2025

---

responsabilitate de comunitate. În sezonul de vară, numărul turiștilor se situează în jurul cifrei de 4500 persoane pe lună, iar în sezonul de iarnă numărul aproximativ al turiștilor se situează în jurul cifrei de 2000 persoane pe lună. Conform datelor furnizate de către Direcția Județeană de Statistică Brașov, în anul 2013 au fost înregistrați un număr de 32377 turiști ce au vizitat comuna Fundata.

### 2.2. Resurse turistice culturale care se află pe teritoriul comunei sunt:

- Biserica Ortodoxă "Adormirea Maicii Domnului" - Fundata,
- Monumentul Eroilor din anul 1916 - Fundata,
- Muzeul Etnografic "Nicolae Frunteș" - Șirnea,
- Monumentul Eroilor – Șirnea.

### 2.3. Resursele turistice naturale ale comunei Fundata sunt date de cele două masive muntoase Piatra Craiului și Bucegi, dar și de culoarul Rucăr Bran.

Masivul Piatra Craiului este declarat Parc Național și este unic în Carpații Românești datorită reliefului impunător al crestei calcaroase în lungime de 25 de kilometri. Masivul Piatra Craiului adăpostește specii rare de floră și faună. În datele furnizate de Direcția Județeană de Statistică Brașov pentru anul 2015, Parcul Național Piatra Craiului primește aproximativ 100.000 de turiști anual, majoritatea venind pentru vizite de o zi, drumeții și picnic.

Masivul Bucegi, Parc Natural de interes național, prezintă peisaje atractive cu văi glaciare și cabane de creastă, oferind posibilități de practicare a drumețiilor montane, alpinismului, snowboardului, schiului de fond și alpin. Culoarul Rucăr-Bran reprezintă principala cale de acces între vechile provincii istorice: Transilvania și Țara Românească.

La acestea se adaugă și obiectivele naturale și geomorfice din Șirnea: Piscul Păltiniș, Stânca Seninare, La Trei Șipote, Peștera Liliacilor, Curmătura Groapelor, Țurțudău, Colțul Spărturilor și Poiana Lungă.

## 3. Servicii publice

Teritoriul comunei este echipat din punct de vedere al serviciilor publice cu 2 oficii poștale (la Șirnea și Fundata), cu 5 magazine cu profil alimentar (dintre care 3 la Fundata și 2 la Șirnea) și cu 2 magazine cu profil general ( la Șirnea).

Telefonia fixă este asigurată de furnizorul Romtelecom. În ceea ce privește telefonia mobilă, aceasta este asigurată prin antenele furnizorilor de telefonie mobilă: Orange, Vodafone, Cosmote. Procentul beneficiarilor acestui serviciu public este de aproximativ 80% din populația comunei. Operatorii naționali: Romtelecom, Vodafone, Orange și Cosmote asigură accesul la internet al locuitorilor comunei. Aproximativ 20% din locuitorii comunei beneficiază de acest serviciu public.

Un procent de 90% dintre locuitorii comunei beneficiază de acces la serviciul de televiziune. Aceasta este furnizată de antenele de televiziune digitală: DIGI, Dolce, Boom, Expres.

În ceea ce privește spațiile de divertisment, atât în Șirnea, cât și în Fundata există două restaurante ce deservește locuitorii și turiștii ce tranzitează comuna.

În localitatea Bran se află cele mai apropiate servicii: oficiu bancar, benzinărie, reparații auto, spălătorie auto sau croitorie.

În gospodăriile din comună se practică activități specifice, precum: țesătorie, cojocărit, prelucrarea lemnului. Aceste activități nu sunt valorificate de către cei care le produc. Pe teritoriul comunei nu sunt amenajate ateliere specializate pentru realizarea și desfacerea produselor locale tradiționale. Produsele rezultate din aceste activități tradiționale sunt produse și folosite în gospodării. O caracteristică negativă este dată de faptul că pe teritoriul comunei nu se organizează târguri sau manifestări cu scop comercial pentru promovarea acestor activități.

#### **4. Mediul de afaceri**

În comună își desfășoară activitatea 27 agenți economici, 18 fiind localizați în Fundata și 9 în Șirnea, după cum reiese din datele de la Direcția Județeană de Statistică Brașov pentru anul 2014. Din tabelul de mai jos se poate observa că satul Fundata a înregistrat o creștere a numărului agenților economici care își desfășoară activitatea pe teritoriul lui de la 12 firme, câte erau în 2005 la 18 firme în 2014. Aceiași evoluție ascendentă se înregistrează și în satul Șirnea, de la 2 agenți economici în anul 2005 la 9 agenți economici în 2014.

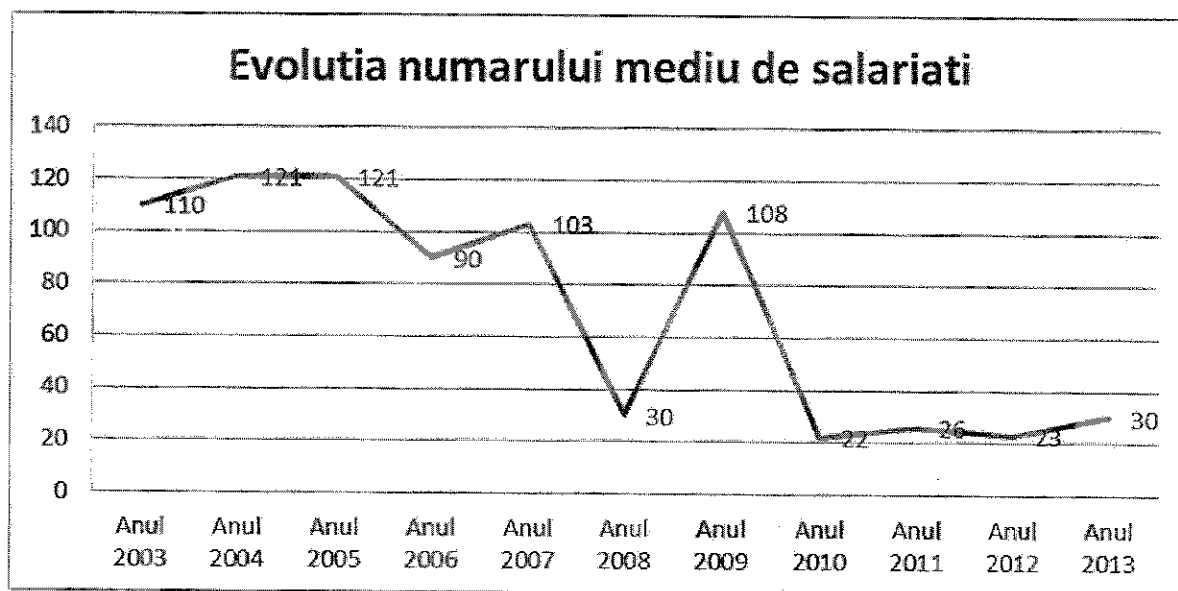
## Strategia de dezvoltare a comunei Fundata pentru perioada 2016-2025

Anul	Fundata	Șirnea	Total
2005	12	2	14
2006	15	0	15
2007	15	3	18
2008	11	9	20
2009	14	8	22
2010	25	0	25
2011	24	1	25
2012	12	7	19
2013	16	6	22
2014	18	9	27

Tabel 10. Sursa datelor: Direcția Județeană de Statistică Brașov - agenții economici din comuna Fundata, 2005 - 2014

### 5. Forța de muncă

În conformitate cu datele furnizate de Institutul Național de Statistică, în anul 2013 numărul mediu al salariaților din comună era de 30 persoane. În perioada 2003-2013 evoluția numărului mediu de salariați a cunoscut diferite etape. Cel mai mic număr de salariați s-a înregistrat în anul 2010, fiind reprezentat de 22 persoane. Cel mai mare număr de salariați a fost înregistrat în anii 2004 și 2005, când au fost înscrise 121 persoane.



Grafic 5. Sursa datelor: Direcția Județeană de Statistică Brașov, Evoluția numărului de salariați din comuna Fundata, 2016

## 6. Șomaj

Numărul șomerilor înregistrați în comuna Fundata în decembrie 2008 la Agenția Județeană pentru Ocuparea Forței de Muncă Brașov este de 7 persoane, dintre care 4 femei și 3 bărbați. În ceea ce privește anul 2013, această cifră s-a diminuat și a ajuns la un total de 5 persoane. Dintre acestea, 3 persoane sunt femei și 2 persoane sunt bărbați.

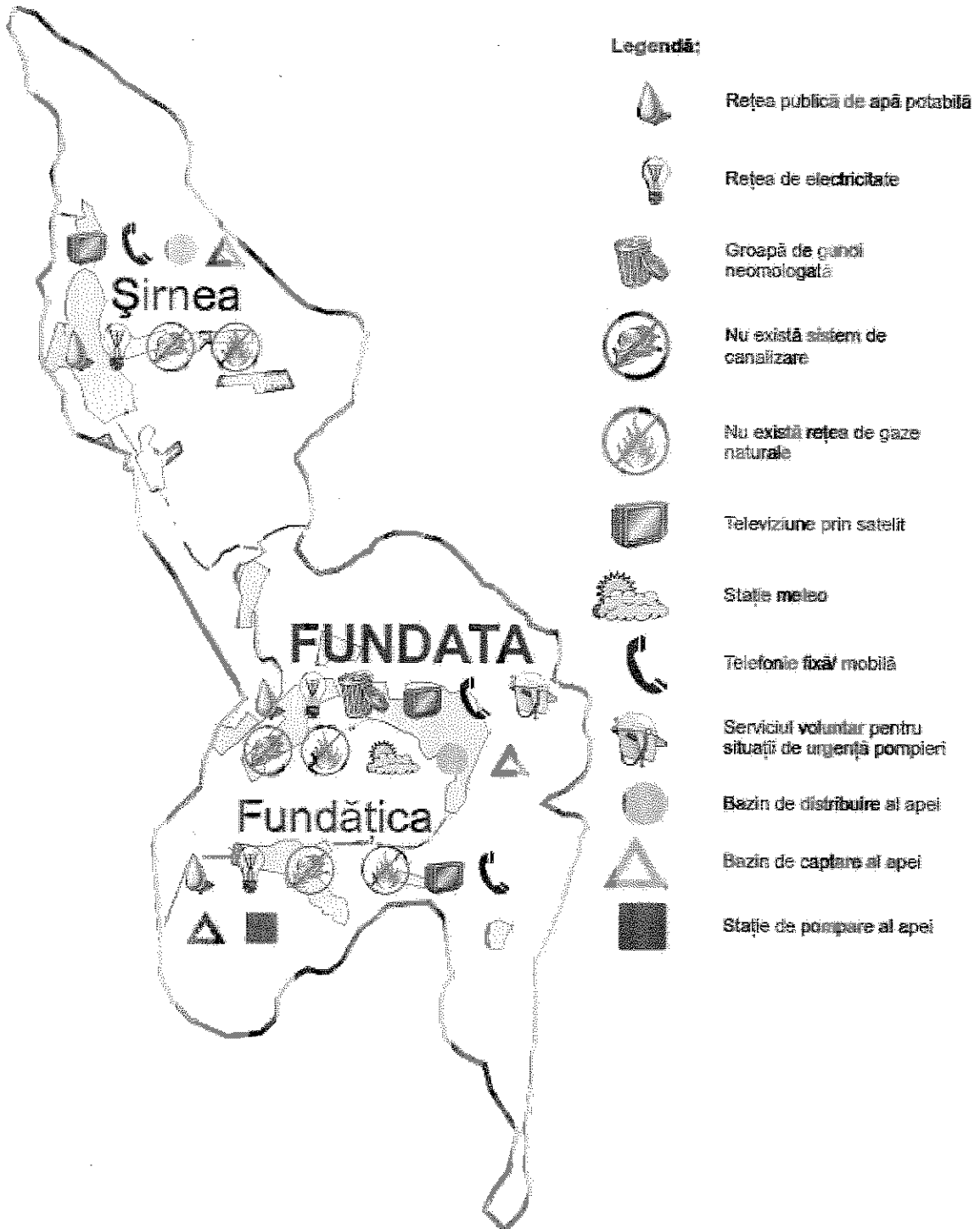
Anul	Total	Bărbați	Femei
2008	7	3	4
2009	19	7	12
2010	18	8	10
2011	8	6	2
2012	6	2	4
2013	5	2	3

Tabel 11. Sursa datelor: Direcția Județeană de Statistică Brașov, Numărul total al șomerilor 2016

### Analiza SWOT – Domeniul economic

<p><b>Puncte tari</b></p> <ul style="list-style-type: none"> <li>• Suprafața pădurilor este extinsă</li> <li>• Numărul efectivului de oi este ridicat</li> <li>• Produsele lactate obținute în urma activităților de creștere a animalelor sunt valorificate în magazine cu profil agro-alimentar</li> <li>• Importante resurse turistice culturale</li> <li>• Resurse turistice naturale variate</li> <li>• Infrastructura turistică, sub forma pensiunilor agroturistice și a hotelurilor, este bogată și diversificată</li> <li>• Servicii turistice optime</li> <li>• Servicii publice adecvate: oficii poștale, magazine, telefonie fixă, internet, televiziune</li> <li>• Practicarea activităților specifice tradiționale: țesătorie, cojocărit</li> <li>• Agenții economici locali sunt activi și reușesc să absoarbă 83% din forța de muncă din comună</li> <li>• Numărul șomerilor este redus</li> </ul>	<p><b>Puncte slabe</b></p> <ul style="list-style-type: none"> <li>• Lipsa de coeziune socială și economică în ceea ce privește asocierea și dezvoltarea de ferme pentru creșterea animalelor</li> <li>• Suprafața terenului agricol, specifică zonei montane, este limitată și nu este propice culturilor de cereale</li> <li>• Produsele lactate obținute de către producătorii individuali nu sunt înregistrate la Oficiul Național pentru Produse Tradiționale și Ecologice</li> <li>• Lipsa de asociații pentru culturile de legume existente în comună</li> <li>• Activitățile specifice tradiționale: țesătorie, cojocărit nu sunt valorificate</li> <li>• Lipsa de preocupare pentru participarea la târgurile meșteșugărești naționale și europene</li> </ul>
<p><b>Oportunități</b></p> <ul style="list-style-type: none"> <li>• Creșterea numărului de turiști</li> <li>• Dezvoltarea infrastructurii de turism</li> <li>• Percepție pozitivă a investitorilor în ceea ce privește comuna Fundata</li> <li>• Rezolvarea problemelor economice</li> <li>• Rezolvarea problemelor ce țin de promovarea produselor tradiționale, prin participarea la târguri meșteșugărești și pentru produse bio în plan național și european</li> </ul>	<p><b>Amenințări</b></p> <ul style="list-style-type: none"> <li>• Servicii publice sau echipamente de calitate inferioară</li> <li>• Căderi economice</li> <li>• Reglementări guvernamentale</li> <li>• Schimbarea comportamentului turiștilor</li> <li>• Efect negativ al mass-media</li> </ul>

INFRASTRUCTURA TEHNICO-EDILITARĂ



## **Domeniul infrastructură**

Echiparea teritoriului comunei Fundata cu rețele de căi rutiere și cu infrastructura tehnico-edilitară adecvate reprezintă un aspect important pentru realizarea profilului turistic. Construirea unui drum asfaltat, introducerea conductelor pentru gaze naturale, canalizarea, telefonica și alte mijloace de comunicare și informare, mijloacele moderne de transport sau de lucru în agricultură nu afectează obiceiurile, tradițiile sau spiritualitatea comunei. Acestea pot fi dezvoltate, conservate și transmise generațiilor viitoare. De asemenea, mediul natural poate fi conservat așa cum a fost.

Mediul rural are un specific legat de activitatea agricolă care nu poate fi schimbat, deși în comuna Fundata au apărut și activități de altă natură decât cele agricole.

Apoi, cea mai mare parte a populației comunei se ocupă cu agricultura. Chiar și cei care desfășoară alte activități au ca ocupație suplimentară agricultura, fie că au o mică livadă sau vie, fie cultivă legume în jurul casei.

Din acest punct de vedere, al asigurării cu hrană, habitatul rural poate fi modificat cu greu chiar și într-un viitor mai îndepărtat, deoarece oamenii trebuie să-și producă singuri o parte din produsele necesare, în gospodăria proprie. Problema acestei dezvoltări este destul de dificilă și de complexă, pentru că satul a creat, a acumulat, a păstrat comori spirituale, arhitecturale, medii naturale încă nealterate și multe alte componente ale vieții umane, și toată lumea este de acord să nu dispară fiindcă sunt utile oamenilor și fac parte din viața lor. Așadar, există o interdependență între activitatea agricolă și viața din sat.

Dacă această relație de completare reciprocă între cele două componente – agricultura și viața locuitorilor - este direcționată spre dezvoltarea durabilă a comunei Fundata (păstrarea activităților agricole tradiționale, crearea unor exploatații agricole moderne, comercializarea produselor din gospodăria proprie, condițiilor confortabile de locuit), atunci pot fi introduse elemente de modernizare și se poate păstra și specificul local.





## Strategia de dezvoltare a comunei Fundata pentru perioada 2016-2025

### 1. Infrastructura rutieră

Rețeaua de drumuri care străbate comuna Fundata este alcătuită dintr-un drum național, trei drumuri județene și trei drumuri comunale, ce sunt descrise în tabelul 14:

Denumire	Lungime pe teritoriul comunei	Legătura între localități
DN 73	5 km	Brașov – Fundata - Pitești
DJ 730	5,5 km	Șirnea – Ciocan, jud. Argeș
DJ 730 A	6,5 km	Fundata - Fundățica
DJ 730 B	3 km	Șirnea - Fundata
DC	21,4 km	Fundata
DC	10,5 km	Fundățica
DC	19 km	Șirnea

Tabel 14. Sursa datelor: Primăria comunei Fundata, 2009

La nivelul unității administrativ-teritoriale, lungimea rețelei de drumuri se distribuie astfel:

- drumuri cu îmbrăcămintă asfaltică – 9,5 km
- drumuri pietruite - 25,20 km
- drumuri de pământ – 36,20 km

Drumul național și drumurile județene se află într-o stare relativ bună. Drumurile comunale, cele forestiere și intravilane necesită reparații. Totalul drumurilor din comună este de 70,90 km, dintre acestea preponderente sunt drumurile de pământ și cele pietruite, în defavoarea celor asfaltate. Din aceste date se poate constata nevoia de asfaltare a drumurilor județene și de pietruire a drumurilor comunale, pentru a se realiza o infrastructură rutieră adecvată practicării agroturismului pe teritoriul comunei.

### 2. Infrastructura tehnico-edilitară

#### 2.1. Alimentare cu apă

Sursa de apă a comunei Fundata este sursa subterană, formată din 2 izvoare de captare. Rețeaua de apă deserveste aproximativ 96% din gospodăriile comunei. Rețeaua de apă este compusă din stația de pompare, ce se află localizată în Fundățica.

De asemenea, sistemul de apă este caracterizat și de cădere liberă. Tratarea apei nu se face la surse și la stația de pompare prin clorinare.

Rețeaua de alimentare cu apă este de 40 kilometri.

### **2.2. Sistemul de canalizare**

În prezent comuna nu dispune de o rețea de canalizare, care să colecteze atât apele uzate menajere, care provin de la populație, cât și apele uzate aferente activităților economice. Pentru îmbunătățirea infrastructurii de canalizare este nevoie de realizarea unei rețele de canalizare, care să fie alcătuită din colectoare principale, colectoare secundare și stradale.

### **2.3. Rețeaua de alimentare cu energie electrică și gaze naturale**

Comuna Fundata beneficiază de o rețea de alimentare cu energie electrică. De această rețea de alimentare cu energie electrică beneficiază un număr de 394 de gospodării (reprezentând 100% din totalul gospodăriilor din comună).

În ceea ce privește alimentarea cu gaze naturale, comuna nu dispune în prezent de infrastructura necesară. De altfel, introducerea rețelei de gaze și racordarea populației comunei la aceasta reprezintă un obiectiv major al autorităților locale pentru perioada 2009-2015.

## **3. Mediul înconjurător**

Comuna Fundata tinde să se dezvolte și să devină un important punct turistic pe harta județului Brașov. De aceea, este nevoie ca mediul înconjurător să beneficieze de o protecție și de o atenție speciale din partea autorității publice locale, deoarece starea acestuia afectează în mod direct viața și sănătatea populației comunei, dar și sănătatea turiștilor.

### **3.1. Poluare**

Principalele forme de poluare sunt poluarea biologică, poluarea chimică și poluarea fizică. Pe teritoriul comunei Fundata nu se poate vorbi de poluare chimică, deoarece nu există utilizatori economici în acest domeniu.

Nici în ceea ce privește poluarea biologică nu există date care să confirme faptul că teritoriul comunei se confruntă cu acest tip de poluare.

Referitor la poluarea fizică se poate aprecia faptul că aceasta există cu un indice scăzut și nu periclitază evoluția pozitivă a mediului înconjurător. De asemenea, trebuie menționat că pe teritoriul satului Fundata se poate vorbi de un nivel scăzut de poluare a aerului. Această poluare se datorează faptului că drumul național 73 este tranzitat de autoturisme și autocamioane.

### **3.2. Deșeuri**

În ceea ce privește domeniul deșeurilor, pe teritoriul comunei Fundata există o groapă de gunoi neomologată, situată pe platoul Giuvala. Nu există o rețea de colectare a deșeurilor menajere sau industriale pe teritoriul comunei. De aceea, unul dintre obiectivele principale ale administrației publice locale ar trebui să îl constituie realizarea unei rețele de colectare a deșeurilor, prin intermediul achiziționării de coșuri publice (stradale), containere de recoltare selectivă a deșeurilor sau pubele individuale.

În Planul de Amenajare a Teritoriului pentru județul Brașov, document strategic elaborat în anul 2008, comuna Fundata este arondată, împreună cu alte comune din zona Branului, la stația de transfer Râșnov pentru managementul deșeurilor. Din stația de transfer de la Râșnov deșeurile vor fi transferate, prin intermediul unor utilaje de specialitate, la rampa de reziduuri din municipiul Brașov.

**Analiza SWOT – Domeniul infrastructură**

<p><b>Puncte tari</b></p> <ul style="list-style-type: none"> <li>• Comuna Fundata este echipată cu rețea de apă și rețea de alimentare cu energie electrică</li> <li>• Mediul înconjurător este propice drumetilor și sporturilor de sezon</li> <li>• Infrastructură rutieră variată</li> </ul>	<p><b>Puncte slabe</b></p> <ul style="list-style-type: none"> <li>• Lipsa rețelei de alimentare cu gaze naturale</li> <li>• Lipsa unei rețele de colectare a deșeurilor menajere sau industriale</li> <li>• Lipsa unei rețele de canalizare</li> <li>• Drumurile de pământ și drumurile pietruite sunt predominante</li> <li>• Lipsa de acces la tehnologia specifică și modernă a infrastructurii tehnico-edilitare</li> </ul>
<p><b>Oportunități</b></p> <ul style="list-style-type: none"> <li>• Accesarea de fonduri nerambursabile pentru realizarea rețelei de colectare a deșeurilor și a rețelei de canalizare</li> <li>• Rezolvarea problemei ce ține de asfaltarea drumurilor din comună</li> <li>• Rezolvarea problemelor de infrastructură</li> <li>• Percepție pozitivă asupra păstrării stilului tradițional arhitectural, specific caselor din zona montană</li> </ul>	<p><b>Amenințări</b></p> <ul style="list-style-type: none"> <li>• Riscul producerii unor calamități naturale</li> <li>• Echipamente tehnico-edilitare de calitate inferioară</li> <li>• Căderi economice</li> </ul>

## Strategia de dezvoltare a comunei Fundata pentru perioada 2016-2025

---

### Viziunea de dezvoltare a comunei Fundata

Conceptul de dezvoltare durabilă este definit în literatura de specialitate drept „rezolvarea problemelor prezentului, fără a compromite posibilitatea generațiilor viitoare de a-și satisface propriile nevoi”.

Plecând de la această premiză, realizarea viziunii de dezvoltare a comunei Fundata presupune stabilirea unor obiective precise, formulate pe termen scurt, mediu sau lung, în funcție de dorințele, așteptările și propunerile comunității și ținând cont de resursele și oportunitățile existente în comună. În același timp, ea reprezintă suma tuturor rezultatelor ce se doresc atinse de către comunitate.

Comuna Fundata este compusă din diferite elemente competitive: arhitectură specifică zonelor montane, obiceiuri tradiționale, istorie, turism rural. De aceea, realizarea viziunii de dezvoltare pentru perioada 2016-2025 trebuie să se centreze pe îndeplinirea obiectivului general și anume: conservarea, promovarea și dezvoltarea tradițiilor locale și a turismului.

În cadrul Strategiei de dezvoltare a comunei Fundata viziunea de dezvoltare va trebui să accepte și să personalizeze în interes local elemente actuale ale tendințelor de dezvoltare:

- Recunoașterea dezvoltării mecanismelor tehnico-edilitare, ca forță pozitivă în realizarea obiectivelor strategice locale de îmbunătățire a standardelor de locuire, a echității și a durabilității;
- Promovarea comunei Fundata ca zonă turistică pe plan județean, național și european;
- Alocarea de resurse locale în concordanță cu importanța strategică a dezvoltării rurale;
- Realizarea de parteneriate cu sectorul privat, bazate pe interese comune de dezvoltare.

Discuțiile organizate în cadrul procesului de formulare a viziunii au scos în evidență patru abordări, în funcție de interesul central al grupurilor țintă:

1. „Comuna locuitorilor” - îmbunătățirea calității vieții;
2. „Comuna turiștilor” - dezvoltarea turismului rural (cultural, drumeții) și promovarea imaginii comunei;
3. „Comuna investitorilor” - promovarea mediului de afaceri;
4. „Comuna ca locație ecologică” – îmbunătățirea calității mediului, astfel încât să existe un echilibru între dezvoltare și protecția mediului.

Coroborând aceste elemente, viziunea de dezvoltare a comunei Fundata poate fi formulată astfel:

**Comuna Fundata – localitate mai atractivă,  
prosperă și durabilă, cu o mare capacitate de  
atrageră a locuitorilor din zonele urbane  
datorită dezvoltării turismului!**

Această viziune de dezvoltare poate fi susținută financiar prin intermediul Programului Național de Dezvoltare Rurală.

Prin Programul Național de Dezvoltare Rurală se sprijină creșterea competitivității sectoarelor agro-alimentar și forestier, îmbunătățirea mediului și a spațiului rural, îmbunătățirea calității vieții în zonele rurale, diversificarea economiei rurale, demararea și funcționarea inițiativelor de dezvoltare locală.

### **Domenii de intervenție**

Pentru a realiza obiectivul general al comunei Fundata - conservarea, promovarea și dezvoltarea tradițiilor locale și a turismului – s-au stabilit 4 domenii care necesită intervenție. Acestea sunt:

#### **1. Dezvoltarea infrastructurii tehnico-edilitare**

Un prim pas pentru dezvoltarea durabilă a comunei Fundata îl constituie reabilitarea și modernizarea infrastructurii tehnico-edilitare. Această infrastructură deține un rol foarte

## Strategia de dezvoltare a comunei Fundata pentru perioada 2016-2025

---

important în procesul de dezvoltare și constituie un fundament pe baza căruia se pot efectua operațiuni pentru celelalte două tipuri de infrastructură: socială și economică.

Dezvoltarea infrastructurii de bază a comunei Fundata presupune reabilitarea drumurilor comunale și a clădirilor publice (primărie, cămin cultural, muzeul de etnografie, școli, Biserici) și racordarea populației la utilități (apă, canalizare, gaze).

Acțiunile posibile care pot fi realizate în cadrul acestui domeniu de intervenție sunt următoarele:

- reabilitarea și modernizarea rețelei de drumuri comunale, drumuri pietruite și de pământ ce necesită intervenție;
- reabilitarea și modernizarea clădirilor de utilitate publică;
- realizarea unei rețele de colectare a deșeurilor (achiziționarea de coșuri publice, containere de recoltare selectivă a deșeurilor și pubele individuale) pentru întreaga comună;
- realizarea rețelei de canalizare a apelor menajere și pluviale pentru întreaga comună;
- realizarea unei stații de epurare pentru nevoile întregii comune;
- construirea, modernizarea sau reabilitarea de poduri și podețe;
- identificarea posibilelor surse de energie regenerabilă, a costurilor și soluțiilor tehnice pentru realizarea lor.

Operațiunile de reabilitare, modernizare și extindere a utilităților de bază în comuna Fundata trebuie să fie gestionate cu responsabilitate pentru a se evita o dezvoltare haotică, cu repercursiuni grave asupra peisajului și a mediului înconjurător. De aceea, autoritățile publice vor trebui să aibă în vedere pentru emiterea autorizațiilor de construcții norme care țin de arhitectura specifică zonei montane, de protecția mediului și de integrarea în profilul turistic al comunei.

Comuna Fundata va reuși să creeze un climat propice pentru turiști și investitori numai dacă va îmbina armonios specificul tradițional local - definit de sărbători folclorice locale, de arhitectura tradițională - cu specificul lumii moderne în care trăim – drumuri moderne și utilități practice.

### **2. Dezvoltarea turismului și promovarea patrimoniului cultural și folcloric**

Comuna Fundata deține un bogat patrimoniu cultural și folcloric, cu ajutorul căruia poate să evidențieze și să pună în valoare propria identitate, dar și să creeze propriul profil turistic de promovare.

Patrimoniul cultural - format din Biserica "Adormirea Maicii Domnului, Muzeul de Etnografie, casele tradiționale - este secondat de patrimoniul folcloric, evidențiat prin sărbătorile specifice: Iarna la Șirnea, Măsura laptelui, Sânzienele, Nedeia Munților.

Turismul și promovarea acestor valori culturale și folclorice reprezintă un aspect important pentru receptarea comunei Fundata ca un important punct turistic pe harta județului Brașov. Aceasta se poate realiza doar dacă există o colaborare între instituțiile publice locale și județene, locuitori, întreprinzători și asociații private. Toți acești actori implicați în dezvoltarea durabilă a comunei trebuie să conștientizeze că păstrarea specificului local (obiceiuri, mediul înconjurător, arhitectură) constituie o metodă de promovare a propriei identități și de atragere a turiștilor din mediile intern și extern.

Acțiunile posibile pentru realizarea acestui domeniu de intervenție sunt:

- restaurarea, protecția și conservarea clădirilor de patrimoniu cultural;
- conservarea și protecția patrimoniului folcloric (obiceiuri, meșteșuguri tradiționale, port popular specific);
- amenajarea obiectivelor turistice naturale cu potențial turistic;
- organizarea de campanii de promovare a profilului turistic al comunei;
- organizarea de campanii de informare cu referire la importanța păstrării specificului local al comunei Fundata.

### **3. Dezvoltarea activităților sociale și educaționale**

Analiza SWOT efectuată pentru Domeniul Social relevă faptul că activitățile sociale din comună trebuie sprijinite și dezvoltate.

Sistemul de servicii sociale, insuficient dezvoltat în România și dotările infrastructurale de slabă calitate, au condus la o degradare a nivelului de performanță a asistenței pentru servicii sociale la nivelul fiecărei regiuni de dezvoltare. Comuna Fundata se încadrează acestei paradigme de la nivel național. De aceea, serviciile sociale de la



## Strategia de dezvoltare a comunei Fundata pentru perioada 2016-2025

---

nivel local trebuie să răspundă nevoilor tuturor grupurilor dezavantajate, nivelul local fiind actorul principal în rezolvarea problemelor grupurilor sociale vulnerabile din comunitate.

Realizarea și dezvoltarea unui sistem viabil de servicii sociale necesită investiții în infrastructură și echipamente, pentru ca acestea să fie în conformitate cu standardele în domeniu. De asemenea, trebuie specificat și faptul că serviciile sociale trebuie să fie dezinstituționalizate și trebuie să se creeze un mediu propice pentru dezvoltarea acestora independent de tutela statului.

În ceea ce privește activitățile educaționale, acestea trebuie să pună accentul pe dezvoltarea competențelor profesionale ale profesorilor din comună și să îmbunătățească condițiile desfășurării procesului de învățământ.

Acțiuni posibile pentru implementarea acestui domeniu de intervenție pot fi constituite din următoarele categorii:

- modernizarea clădirii, a utilităților generale și specifice ale dispensarului;
- achiziționarea de echipamente pentru dispensar;
- crearea și modernizarea clădirilor pentru înființarea de noi centre sociale;
- modernizarea utilităților generale și specifice ale centrelor sociale;
- crearea sau modernizarea facilităților de acces pentru persoanele cu dizabilități;
- amenajarea unor ateliere de lucru în cadrul centrelor sociale;
- achiziționarea de echipamente pentru serviciul de intervenții în cazuri de urgență;
- campanii de informare și de conștientizare, organizate de școlile generale din cele două sate, privind oportunitățile de educație și formare profesională și pe piața muncii în domenii non-agricole;
- sprijinirea și dezvoltarea unor condiții optime de funcționare pentru cele două școli generale și pentru cele două grădinițe din comună;
- dezvoltarea de programe comune între școli și comunitate pentru stabilirea unui parteneriat active în ceea ce privește îmbunătățirea calității învățământului;
- dezvoltarea și implementarea campaniilor de informare și conștientizare privind oportunitățile de ocupare în domenii non-agricole pentru persoanele ocupate în agricultura de subsistență;
- promovarea campaniilor de protecție a mediului înconjurător;

- dezvoltarea serviciilor comunitare de bază: facilități pentru copii și vârstnici, facilități de petrecere a timpului liber și sport.

#### 4. Dezvoltarea activităților micilor întreprinzători

Dezvoltarea comunității rurale din comună din punct de vedere antreprenorial reprezintă un obiectiv care nu a fost luat în calcul, dar care, dacă ar fi exploatat în mod profesionist, poate constitui o sursă de dezvoltare a unor afaceri de succes.

Este foarte important ca activitățile agricole să fie secondate și de alte tipuri de activități (turism, ferme zootehnice, ateliere meșteșugărești, magazine de desfacere a produselor tradiționale), care să genereze venituri și locuri de muncă. Prin dezvoltarea activităților economice non-agricole se susține procesul de transferare a forței de muncă din activitatea agricolă spre cea non-agricolă, ca urmare a creșterii competitivității sectorului agricol.

Datorită resurselor naturale de care se bucură comuna Fundata, activitatea turistică, atât turismul rural, cât și agro-turismul, constituie o posibilitate reală de dezvoltare locală și de progres comunitar.

Acțiuni posibile care pot duce la realizarea acestui domeniu de intervenție sunt următoarele:

- acordarea de facilități pentru micii întreprinzători, care sunt interesați să investească în comună;
- dezvoltarea și susținerea campaniilor de promovare a culturii antreprenoriale pentru a încuraja locuitorii comunei să dezvolte activități proprii de antreprenorat;
- promovarea și acordarea de sprijin pentru revitalizarea și dezvoltarea meșteșugurilor tradiționale;
- încurajarea activităților turistice de tranzit al comunei;
- identificarea de către autoritățile publice locale a unor spații pentru desfășurarea activităților aducătoare de venit și punerea acestora la dispoziția întreprinzătorilor;
- sprijinirea și dezvoltarea asociațiilor pentru practicarea agriculturii;
- sprijinirea și dezvoltarea fermelor zootehnice pentru creșterea animalelor;

## Strategia de dezvoltare a comunei Fundata pentru perioada 2016-2025

---

- campanii de informare despre programele guvernamentale și europene care sunt destinate fermierilor;
- campanii de instruire pentru dezvoltarea cunoștințelor și abilităților antreprenoriale pentru micii sau viitorii întreprinzători, în special tineri, care, prin dezvoltarea propriilor afaceri, pot genera dezvoltare locală și pot crea locuri de muncă.

### Obiective de dezvoltare

Cele 4 domenii de intervenție descrise în capitolul precedent au scopul de a crea cadrul în care se realizează viziunea de dezvoltare a comunei Fundata. Fiecare dintre cele patru domenii de intervenție presupune identificarea unor obiective și a unor măsuri prin care aceste obiective vor fi puse în practică. Pentru definirea obiectivelor de dezvoltare s-a avut în vedere atât analiza situației actuale a comunei Fundata, cât și propunerile din partea stakeholderilor (autorități publice locale, profesori și directori de la școli, părintele, consilieri locali, localnici).

Obiectivele oferă direcția și ținta finală spre care sunt direcționate eforturile și resursele pe care le deține comuna.

Astfel, obiectivul primului domeniu de intervenție – dezvoltarea infrastructurii tehnico-edilitare - este reprezentat de îmbunătățirea accesibilității spre comuna Fundata și mobilitatea locuitorilor comunei, a bunurilor și serviciilor, în vederea stimulării dezvoltării economice durabile.

Domeniul de intervenție 2 – conservarea și promovarea patrimoniului cultural și folcloric - permite comunei Fundata să folosească avantajele oferite de potențialul turistic și patrimoniul cultural și folcloric pentru a identifica și consolida identitatea proprie. De asemenea, are rolul de a îmbunătăți avantejele competitive în sectoare cu valoare adăugată mare și conținut calitativ și cognitiv ridicat, atât pe piețele tradiționale, cât și pe cele noi, ce se află într-un proces de formare.

Obiectivul domeniului de intervenție 3 vizează crearea premiselor necesare pentru asigurarea locuitorilor comunei cu servicii esențiale, contribuind astfel la atingerea obiectivului european al coeziunii economice și sociale, prin îmbunătățirea infrastructurii

serviciilor de sănătate, educație, sociale și pentru siguranța publică în situații de urgență.

Domeniul de intervenție 4 urmărește crearea și dezvoltarea structurilor de sprijinire a afacerilor și a inițiativelor antreprenoriale locale, care să faciliteze crearea de noi locuri de muncă și creșterea economică durabilă. Valorificarea atracțiilor turistice din comună poate contribui la creșterea economică, prin favorizarea apariției și dezvoltării firmelor locale, transformând arealul comunei Fundata într-o zonă atractivă pentru investitori.

### Planul de măsuri

Măsurile reprezintă un ansamblu coerent de administrare a unui set de acțiuni și proiecte corelate, care conduc cumulativ la atingerea unui obiectiv.

Măsurile care vor duce la realizarea obiectivelor definite pentru fiecare domeniu de intervenție sunt structurate, din punctul de vedere al duratei, în trei categorii:

1. măsuri cu implementare imediată, care necesită soluționarea problemei imediat (I);
2. măsuri pe termen scurt, care pot fi cuprinse în durata de 1-3 ani (TS);
3. măsuri pe termen mediu și lung, care necesită rezolvarea într-o perioadă mai îndepărtată, cuprinsă între 3-10 ani (TML).

### Măsuri pentru Domeniul de intervenție 1 - Dezvoltarea infrastructurii tehnico-edilitare

Obiective specifice	Măsuri propuse	Termene	Potențiale surse de finanțare
Infrastructură de rețea de alimentare cu apă	Realizarea rețelei de alimentare cu apă pentru întreaga comună	TS	PNDR, bugetul local
Infrastructură de rețea de alimentare cu gaze	Realizarea rețelei de gaze pentru satele Fundata și Șirnea	TML	PNDR, bugetul local

## Strategia de dezvoltare a comunei Fundata pentru perioada 2016-2025

<b>Infrastructură – rețea de canalizare</b>	Realizarea rețelei de canalizare	TS	PNDR, bugetul local
<b>Infrastructură – rețea de colectare a deșeurilor</b>	Realizarea rețelei de colectare a deșeurilor	TML	PNDR, bugetul local
	Realizarea unei stații de epurare care să deservască întreaga comună	TS	PNDR, bugetul local
<b>Infrastructură – dezvoltarea părții naturale de schi din Șirnea</b>	Reabilitarea terenului schiabil din Șirnea	I	Alte surse, bugetul local
<b>Infrastructură – drumuri</b>	Reabilitarea și modernizarea căilor de acces constituite din drumuri comunale, drumuri pietruite și de pământ	TS	Alte fonduri, bugetul local
<b>Protejarea mediului înconjurător</b>	Campanii de protecție a mediului înconjurător și a habitatului uman	TML	Fondul pentru Mediu
<b>Noi construcții pentru instituții publice</b>	Construcția unui dispensar veterinar	TML	Alte fonduri, bugetul local
	Construcția unei farmacii	TML	Alte fonduri, bugetul local
	Construcția unor parcări pentru autoturisme și autocare în fața primăriei, bisericii monument istoric	TML	Alte fonduri, bugetul local
<b>Reabilitarea</b>	Reabilitarea și	TS	Alte fonduri, bugetul

## Strategia de dezvoltare a comunei Fundata pentru perioada 2016-2025

<b>clădirilor publice</b>	modernizarea dispensarului uman		local
	Reabilitarea clădirii Muzeului Etnografic din Șirnea	I/TS	Alte fonduri
	Reabilitarea Bisericii Ortodoxe din Fundata – monument istoric	TS	Alte fonduri, bugetul local
	Reabilitarea clădirii Școlii Generale din Șirnea	TS	POR
	Reabilitarea clădirii primăriei	TS	Alte fonduri, bugetul local

### Măsuri pentru Domeniul de intervenție 2 - Conservarea și promovarea patrimoniului cultural și folcloric

Obiective specifice	Măsuri propuse	Termene	Potențiale surse de finanțare
<b>Conservarea patrimoniului cultural</b>	Dotări pentru conservarea cărților din cadrul bibliotecii publice	TS	Alte fonduri, bugetul local
	Dotări interioare și dotări pentru expunerea lucrărilor de patrimoniu local în cadrul Bisericii Ortodoxe din Fundata	TS	PNDR
	Reabilitarea monumentului eroilor din Șirnea	TS	Bugetul local
	Realizarea unei	TML	Alte fonduri, bugetul

## Strategia de dezvoltare a comunei Fundata pentru perioada 2016-2025

	tabere de vară religioase pentru copii		local
	Marcarea arealului comunei pe drumul județean prin intermediul unor indicatoare și a unor panouri descriptive	I	Alte fonduri, bugetul local
	Dotări interioare moderne pentru căminele culturale din Fundata și Șirnea	TS	Alte fonduri, bugetul local
	Dotări interioare și dotări pentru expunerea și protecția patrimoniului local din cadrul Muzeului de Etnografie	TS	Alte fonduri
<b>Promovarea patrimoniului folcloric</b>	Evenimente de promovare a comunei în diferite orașe din țară și din Europa	I	Programul Cantemir
	Realizarea unui program coerent pe domeniul turismului, cu un plan de măsuri strategice	TS	Alte fonduri, bugetul local
	Organizarea în fiecare an a manifestărilor tradiționale locale	I	Alte fonduri, bugetul local
	Realizarea unui	I	Alte fonduri, bugetul

## Strategia de dezvoltare a comunei Fundata pentru perioada 2016-2025

	document promoțional cu pensiunile autorizate existente pe teritoriul comunei		local
	Realizarea unui web site care să prezinte virtual comuna (rezervări on-line, "povestea turistică", "povestea culturală" "povestea investitorilor")	I	Alte fonduri, bugetul local

### Măsurile pentru Domeniul de intervenție 3 - Dezvoltarea activităților sociale și educaționale

Obiective specifice	Măsurile propuse	Termene	Potențiale surse de finanțare
<b>Dezvoltarea activităților sociale</b>	Modernizarea serviciilor de sănătate prin dotarea cu echipamente adecvate	TS	Alte fonduri, bugetul local
	Dezvoltarea serviciilor de asistență socială prin realizarea unei baze de date cu locuitorii care necesită ajutor social	I	Alte fonduri, bugetul local
	Srijinirea și dezvoltarea unor ONG-uri sociale	TS	Alte fonduri, bugetul local
	Amenajarea unei săli de recreere pentru persoanele vârstnice	TS	Alte fonduri, bugetul local
	Organizarea unor campanii de informare și	TS	POCU



## Strategia de dezvoltare a comunei Fundata pentru perioada 2016-2025

	de reconversie socială pentru persoanele aflate în șomaj		
Dezvoltarea activităților educaționale	Achiziționarea de echipamente IT pentru buna desfășurare a activității educaționale la Școala din Fundata și la Școala din Șimea și la Grădinițe		Alte fonduri, bugetul local
	Achiziționarea de material didactic și de specialitate pentru cele două școli și la cele două grădinițe din comună	TS	Alte fonduri, bugetul local
	Achiziționarea de echipamente școlare: echipamente sportive, echipamente multimedia, mobilier	TS	Alte fonduri, bugetul local
	Lucrări de reabilitare, consolidare, modernizare și extindere pentru cele două Școli Generale și cele două grădinițe	TML	Alte fonduri, bugetul local
	Lucrări pentru modernizarea utilităților din cadrul celor două școli și grădinițe din comună	TML	Alte fonduri, bugetul local
	Realizarea de campanii de informare pentru elevii din comună în ceea ce privește	TS	Alte surse, bugetul local

## Strategia de dezvoltare a comunei Fundata pentru perioada 2016-2025

	posibilitatea de formare profesională în domenii non-agricole		
--	---	--	--

### Măsuri pentru Domeniul de intervenție 4 - Dezvoltarea activităților micilor întreprinzători

Obiective specifice	Măsuri propuse	Termene	Potențiale surse de finanțare
Dezvoltarea activităților micilor întreprinzători	Realizarea de campanii de instruire pentru tineri în ceea ce privește antreprenoriatul	TS	Programul Erasmus
	Sprijinirea și încurajarea antreprenoriatului în rândul locuitorilor comunei	TS	Fondul Social European –
	Acordarea de facilități pentru investitori	TS	Consiliul Local, bugetul local
	Modernizarea de infrastructurii de cazare în pensiunile din comună	TS	PNDR
	Sprijinirea și dezvoltarea fermelor zootehnice	TS	PNDR
	Participarea la cursuri de formare pentru dezvoltarea durabilă, situația IMM-urilor,	TS	POCU, Secretariatul Regiuni Inovative în Europa, Programul național de abilitare economică a

## Strategia de dezvoltare a comunei Fundata pentru perioada 2016-2025

	oportunitățile de afaceri, piața muncii, migrație, antreprenoriat feminin		tinerilor – Ministerul Economei și Comerțului
	Participarea la festivaluri de promovare a produselor tradiționale locale în țară și străinătate		Alte surse, bugetul local
<b>Modernizarea sectorului agricol</b>	Dotări cu echipamente moderne pentru fermele zootehnice	TS	PNDR
	Dotări cu echipamente de specialitate pentru fermele de animale	TS	PNDR
	Sprijinirea agricultorilor prin subvenții pentru rentabilizarea activităților agricole	TS	Alte fonduri, bugetul local

Caracterizarea satului Fundata



## Strategia de dezvoltare a comunei Fundata pentru perioada 2016-2025

### Satul Fundata

<b>Profil:</b>	turism rural, creșterea animalelor (bovine și ovine), culturi agricole individuale, produse tradiționale (pastramă de oaie, brânză de burduf, telemea, urdă, siropuri de fructe de pădure), meșteșuguri tradiționale (pielărie, cojocărie, șesătorie, croșetat, prelucrarea lemnului)
<b>Localizare</b>	în estul comunei Fundata
<b>Acces rutier</b>	DN 73 Brașov – Fundata – Pitești DJ 730A Fundata – Fundățica DJ730B Șirnea – Fundata DC Fundata
<b>Educație</b>	Scoala generală Grădiniță
<b>Sănătate</b>	Dispensar medical Dispensar veterinar
<b>Resurse culturale și turistice</b>	Cămin cultural Biserica Ortodoxă – monument istoric Biserica Ortodoxă Monumentul eroilor Tradiții și evenimente locale Ansamblul folcloric „Sub cetina bradului” Culoarul Rucăr-Bran Masivul Bucegi și Masivul Piatra Craiului

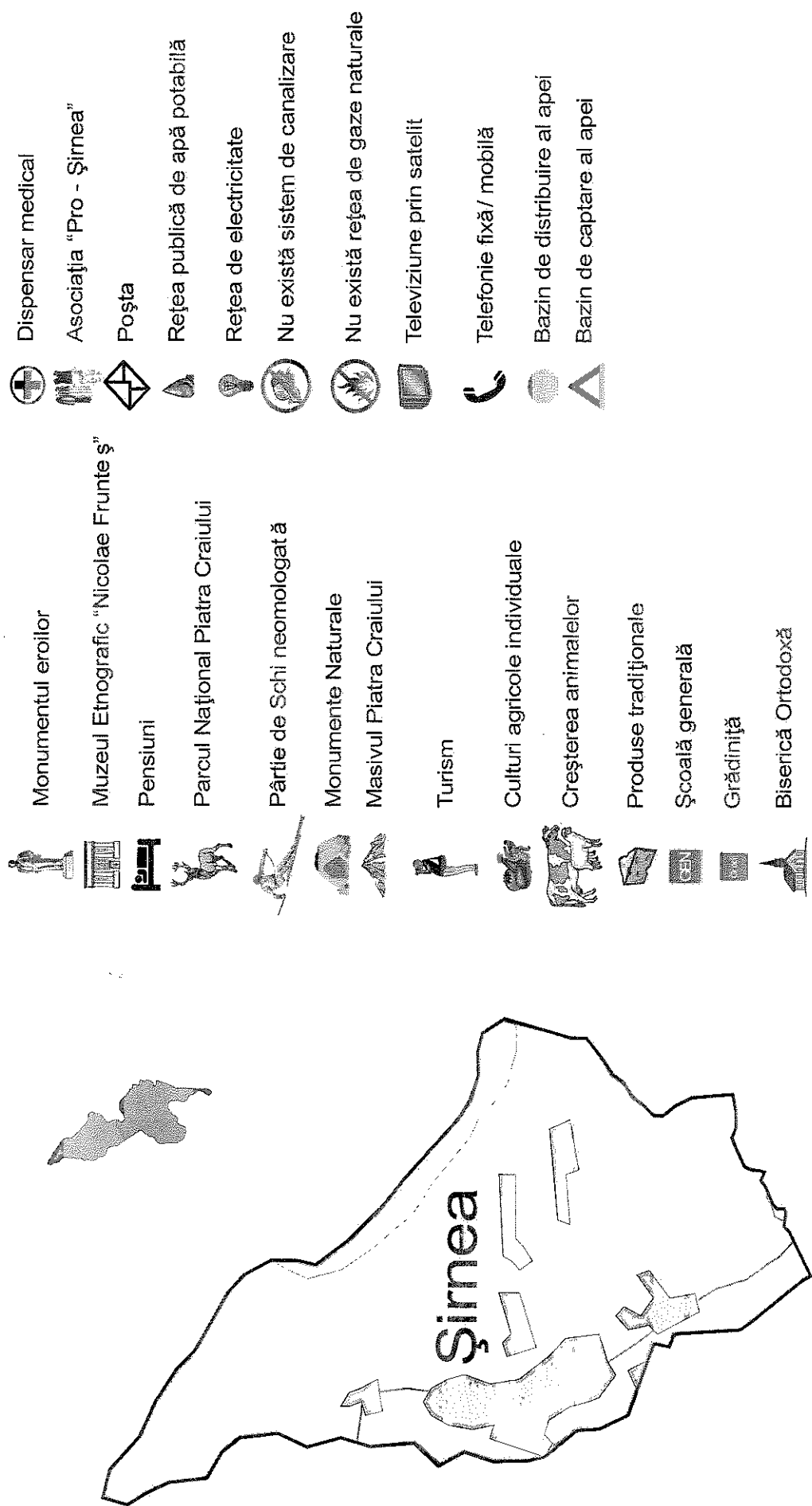
<b>Infrastructură turistică</b>	Trasee montane: Curmătura fiarelor (Muntele Leaota Bucegi), Moieciu de Sus, Cheia 7 pensiuni turistice Bază sportivă neomologată (pârtie de ski fond și biatlon)
<b>Principalele activități economice</b>	Creșterea animalelor Cultivarea terenurilor 14 agenți economici activități comerciale, cazare turistică, lucrări de construcții, acordare de consultanță în afaceri, restaurant și transporturi rutiere cu mărfuri
<b>Infrastructură tehnico-edilitară</b>	Rețea publică de apă potabilă Rețea de electricitate Telefonie fixă și mobilă Televiziune prin cablu Sistem centralizat de canalizare Sistem centralizat pentru selectarea deșeurilor menajere Serviciul de voluntariat pentru situații de urgență Poliție Poștă
<b>Intervenții necesare</b>	- Realizarea rețelei de alimentare cu apă pentru întreaga comună - Realizarea rețelei de gaze - Realizarea rețelei de canalizare - Realizarea unei rețele de colectare a deșeurilor pentru întreaga comună - Realizarea unei stații de epurare care să deservească toată comuna - Reabilitarea și modernizarea căilor de acces constituite din

- drumuri comunale, drumuri pietruite și de pământ
- Campanii de protecție a mediului înconjurător și a habitatului uman
- Construcția unor parcuri pentru autoturisme și autocare în fața primăriei, bisericii monument istoric
- Reabilitarea Bisericii Ortodoxe – monument istoric
- Dotări interioare și dotări pentru expunerea lucrărilor de patrimoniu local în cadrul Bisericii Ortodoxe
- Reabilitarea și modernizarea dispensarului uman
- Reabilitarea clădirii primăriei
- Dotări pentru conservarea cărților din cadrul bibliotecii publice
- Marcarea arealului comunei pe drumul județean prin intermediul unor indicatoare și a unor panouri descriptive
- Dotări interioare moderne pentru căminul cultural
- Evenimente de promovare a comunei în diferite orașe din țară și din Europa
- Realizarea unui program coerent pe domeniul turismului, cu un plan de măsuri strategice
- Revitalizarea meșteșugurilor tradiționale
- Organizarea în fiecare an a manifestărilor tradiționale locale
- Realizarea unui document promoțional cu pensiunile autorizate existente pe teritoriul comunei
- Realizarea unui web site care să prezinte virtual comuna (rezervări on-line, "povestea turistică", "povestea culturală", "povestea investitorilor")
- Modernizarea serviciilor de sănătate prin dotarea cu echipamente adecvate
- Dezvoltarea serviciilor de asistență socială prin realizarea unei baze de date cu locuitori care necesită ajutor social
- Achiziționarea de echipamente IT pentru buna desfășurare a activității educaționale la Școala Generală și Grădiniță
- Achiziționarea de material didactic și de specialitate pentru Școala Generală și Grădiniță
- Achiziționarea de echipamente școlare: echipamente sportive, echipamente multimedia, mobilier

- Lucrări de reabilitare, consolidare, modernizare și extindere pentru Școala Generală și Grădiniță
- Lucrări pentru modernizarea utilităților din cadrul școlii și al grădiniței
- Modernizarea infrastructurii de cazare în pensiuni
- Sprijinirea și dezvoltarea fermelor zootehnice
- Dotări cu echipamente moderne pentru fermele zootehnice
- Sprijinirea agricultorilor prin subvenții pentru rentabilizarea activităților agricole
- Participarea la festivaluri de promovare a produselor tradiționale locale în țară și străinătate



Caracterizare satul Sirnea



**Satul Șirnea**

<b>Profil:</b>	agroturism, creșterea animalelor (bovine și ovine), culturi agricole individuale, produse tradiționale (pastramă de oaie, brânză de burduf, telemea, urdă, siropuri de fructe de pădure)
<b>Localizare</b>	În partea nordică a comunei Fundata
<b>Acces rutier</b>	DJ730B Șirnea – Fundata
<b>Educație</b>	Școală generală Grădiniță
<b>Sănătate</b>	Punct medical
<b>Resurse culturale și turistice</b>	Biserica Ortodoxă, Muzeul Etnografic „Nicolae Fruntes”, Monumentul Eroilor, Cămin cultural Pârtie de ski neomologată
<b>Infrastructură turistică</b>	Trasee turistice: Peștera, Sbârcioara (Moieciu de Jos), Masivul muntos Piatra Craiului, Brusturet (Dâmbovicioara) 6 pensiuni turistice

## Strategia de dezvoltare a comunei Fundata pentru perioada 2016-2025

<b>Principalele activități economice</b>	<p>Creșterea animalelor          Agricultură practică în sistem individual          Meșteșuguri tradiționale          5 agenți economici: activități comerciale, cazare turistică, transport pe calea ferată</p>
<b>Infrastructură tehnico-edilitară</b>	<p>Bazin de distribuție cu stație de captare izvor și pompare          Rețea de electricitate          Poștă          Telefonie fixă și mobilă          Operatori de televiziune</p>
<b>Intervenții necesare</b>	<p>- Reabilitarea și modernizarea căilor de acces constituite din drumuri comunale, drumuri pietruite și de pământ</p> <ul style="list-style-type: none"> <li>- Reabilitarea terenului schiabil</li> <li>- Campanii de protecție a mediului înconjurător și a habitatului uman</li> <li>- Reabilitarea clădirii Muzeului Etnografic</li> <li>- Reabilitarea clădirii Școlii Generale</li> <li>- Reabilitarea monumentului eroilor</li> <li>- Dotări interioare moderne pentru căminul cultural</li> <li>- Dotări interioare și dotări pentru expunerea și protecția patrimoniului local din cadrul Muzeului de Etnografie</li> <li>- Revitalizarea meșteșugurilor tradiționale</li> <li>- Organizarea în fiecare an a manifestărilor tradiționale locale</li> <li>- Modernizarea serviciilor de sănătate prin dotarea cu echipamente adecvate</li> <li>- Achiziționarea de echipamente IT pentru buna desfășurare a activității educaționale la Școala Generală și Grădiniță</li> <li>- Achiziționarea de material didactic și de specialitate pentru Școala Generală și Grădiniță</li> <li>- Achiziționarea de echipamente școlare: echipamente sportive, echipamente multimedia, mobilier</li> </ul>

- Lucrări de reabilitare, consolidare, modernizare și extindere pentru Școala Generală și Grădiniță
- Lucrări pentru modernizarea utilităților din cadrul școlii și al grădiniței
- Modernizarea infrastructurii de cazare în pensiuni
- Sprijinirea și dezvoltarea fermelor zootehnice
- Dotări cu echipamente moderne pentru fermele zootehnice
- Sprijinirea agricultorilor prin subvenții pentru rentabilizarea activităților agricole
- Participarea la festivaluri de promovare a produselor tradiționale locale în țară și străinătate

Caracterizarea satului Fundățica



Satul Fundățica

<b>Profil:</b>	creșterea animalelor, produse tradiționale, meșteșuguri populare (croșetat, țesătorie, prelucrarea lemnului), culturi agricole în sistem individual
<b>Localizare</b>	în sudul comunei Fundata
<b>Acces rutier</b>	DJ 730A Fundata – Fundățica
<b>Educație</b>	-
<b>Sănătate</b>	-
<b>Resurse culturale și turistice</b>	Sărbătoarea populară „Focul lui Sumedru” Lacul fără fund Peștera ulucilor
<b>Infrastructură turistică</b>	Trasee turistice: Podul Dâmboviței, Valea Urdii
<b>Principalele activități economice</b>	Creșterea animalelor, Meșteșuguri populare, Produse tradiționale, Agricultură în sistem individual
<b>Infrastructură tehnico-edilitară</b>	Bazin de captare apă Stație de pompare

	<p>Telefonie mobilă  Rețea de electricitate  Operatori de televiziune</p>
<p><b>Intervenții necesare</b></p>	<ul style="list-style-type: none"> <li>- Reabilitarea și modernizarea căilor de acces constituite din drumuri comunale, drumuri vicinale, agricole, ulite.</li> <li>- Campanii de protecție a mediului înconjurător și a habitatului uman</li> <li>- Revitalizarea meșteșugurilor tradiționale</li> <li>- Organizarea în fiecare an a manifestărilor tradiționale locale</li> <li>- Sprijinirea și dezvoltarea fermelor zootehnice</li> <li>- Dotări cu echipamente moderne pentru fermele zootehnice</li> <li>- Sprijinirea agricultorilor prin subvenții pentru rentabilizarea activităților agricole</li> <li>- Participarea la festivaluri de promovare a produselor tradiționale locale în țară și străinătate</li> </ul>

### POTENȚIALE SURSE DE FINANȚARE NERAMBURSABILĂ

Pentru a crea un cadru propice dezvoltării comunei Fundata este necesară îndeplinirea următoarele condiții:

- cunoașterea oportunităților de finanțare nerambursabile active, destinate mediului rural;
- cunoașterea legislației din domenii orizontale, precum ajutorul de stat, achizițiile publice, protecția mediului;
- implementarea de proiecte care corespund direcțiilor și obiectivelor propuse în Strategie;
- evaluarea periodică și actualizarea tendințelor de dezvoltare locale, regionale, naționale sau chiar europene.

Obiectivele de dezvoltare a comunei Fundata, stabilite în Strategie, pot fi îndeplinite atât prin finanțare disponibilă la nivel local, cât și prin accesarea de finanțări nerambursabile naționale și europene, pe baza unor proiecte concrete.

De asemenea, comuna Fundata poate beneficia de modelele de bună practică ale statelor membre (pe care le poate adapta la contextul existent în comună) și de resurse financiare nerambursabile pentru a pune în practică aceste modele.

Fondurile structurale și de coeziune sunt instrumente financiare ale Uniunii Europene (UE), gestionate de Comisia Europeană și care acționează în scopul diminuării disparităților de ordin economic și social existente între regiunile Uniunii. Sunt sprijinite investițiile în educație, cercetare, agricultură, infrastructură de bază, dezvoltarea IMM-urilor și dezvoltarea zonelor rurale.

Fondurile structurale ale Uniunii Europene sunt:

- Fondul European pentru Dezvoltare Regională (FEDR)
- Fondul Social European (FSE)

În România, Fondurile structurale pot fi accesate prin intermediul următoarelor - Programe Operaționale:

- POR – Programul Operațional Dezvoltare Regionala
- PO CA – Programul Operațional Capacitate Administrativa



## Strategia de dezvoltare a comunei Fundata pentru perioada 2016-2025

---

- POCU – Programul Operațional Capital Umane
- POC – Programul Operațional Competitivitate
- POIM– Programul Operațional Infrastructura Mare
- POAD - Programul Operațional Ajutorarea Persoanelor Defavorizate

Informații cu privire la programele operaționale sunt disponibile și pe pagina web a Autorității pentru Coordonarea Instrumentelor Structurale - <http://www.fonduri-ue.ro/>

De asemenea, Uniunea Europeană a creat și instrumente financiare pentru implementarea Politicii Agricole Comune. Fondurile care vizează dezvoltarea mediului rural sunt:

- Fondul European Agricol pentru Dezvoltare Rurală (FEADR)
- Fondul European pentru Pescuit și Afaceri Maritime (FEPAM)
- Fondul European de Orientare și Garantare pentru Agricultură (FEOGA)

În România, aceste fonduri pot fi accesate prin următoarele programe:

- PNDR – Programul Național de Dezvoltare Rurală
- POPAM – Programul Operațional pentru Pescuit și Afaceri Maritime

### Programul Național de Dezvoltare Rurală

Conform viziunii de dezvoltare, direcțiilor de acțiune și obiectivelor propuse în Strategie, principala sursă de finanțare pentru proiectele din comuna Fundata, este reprezentată de Programul Național de Dezvoltare Rurală.

**PNDR 2014-2020 (finanțat din FEADR ) sustine dezvoltarea strategica a spatiului rural prin abordarea urmatoarelor obiective strategice: restructurarea si cresterea viabilitatii exploatațiilor agricole; gestionarea durabila a resurselor naturale si combaterea schimbarilor climatice; diversificarea activitatilor economice, crearea de locuri de munca, imbunatatirea infrastructurii si serviciilor pentru imbunatatirea calitatii vietii.**

Aceste obiective sunt in acord cu cele definite in strategiile nationale, in special cu Strategia de dezvoltare a sectorului agro-alimentar pe termen mediu si lung 2020-2030, cu Politica Agricola Comuna si cu Strategia Europa 2020.

Indeplinirea obiectivelor strategice din PNDR 2014-2020 se va realiza prin **6 prioritati de dezvoltare rurala:**

- Incurajarea transferului de cunostinte si a inovarii in agricultura, in silvicultura si in zonele rurale (P1);
- Cresterea viabilitatii exploatareilor si a competitivitatii tuturor tipurilor de agricultura in toate regiunile si promovarea tehnologiilor agricole inovative si a gestionarii durabile a padurilor (P2);
- Promovarea organizarii lantului alimentar, inclusiv procesarea si comercializarea produselor agricole, a bunastarii animalelor si a gestionarii riscurilor in agricultura (P3);
- Refacerea, conservarea si consolidarea ecosistemelor care sunt legate de agricultura si silvicultura (P4);
- Promovarea utilizarii eficiente a resurselor si sprijinirea tranzitiei catre o economie cu emisii reduse de carbon si rezilienta la schimbarile climatice in sectoarele agricol, alimentar si silvic (P5);
- Promovarea incluziunii sociale, reducerea saraciei si dezvoltare economica in zonele rurale (P6).

Programul este structurat pe mai multe axe și măsuri.

### **MASURILE PNDR 2014-2020**

#### ***M1 – Transfer de cunostinte si actiuni de informare: 67 mil.euro***

- **Obiectiv general: cresterea competitivitatii, utilizarea eficienta a resurselor si a tehnologiilor si proceselor inovative, imbunatatirea performantelor.**

**sM 1.1 - Sprijin pentru formarea profesionala si dobandirea de competente**

**sM 1.2 - Sprijin pentru activitati demonstrative si de informare**

#### ***M2 – Servicii de consiliere: 71 mil.euro***

- **Obiectiv general: cresterea competitivitatii prin dezvoltarea capitalului uman.**

**M4 – Investiții în active fizice: 2,413 mil euro****sM 4.1 - Investiții în exploatarea agricolă - 1.19 mil. euro**

- Beneficiari: fermieri, cooperative agricole, grupuri de producători constituite în baza legislației naționale în vigoare, care deservește interesele membrilor.
- Obiectiv general: modernizarea exploatarea agricole.

**sM 4.2 - Investiții pentru procesarea/marketingul produselor agricole - 555 mil. euro**

- Beneficiari: întreprinderi, cooperative, grupuri de producători constituite în baza legislației naționale în vigoare.
- Obiectiv general: procesarea și marketingul produselor agricole cuprinse în Anexa I la Tratatul de Instituire a Comunității Europene.

**sM 4.3 - Investiții pentru dezvoltarea, modernizarea și adaptarea infrastructurii agricole și silvice - 671 mil. euro**

- Beneficiari
  - Agricol: unități administrativ teritoriale și/sau asociații ale acestora
  - Silvic: Proprietari de pădure și/sau asociațiile acestora; unități administrativ-teritoriale și/sau asociații ale acestora, proprietari de pădure; Administratorii fondului forestier de stat proprietate publică a statului.
  - Irigații: Organizații/federații ale utilizatorilor de apă, constituite din proprietari/utilizatori de terenuri agricole, în conformitate cu legislația în vigoare.
- Obiectiv general: modernizarea și restructurarea infrastructurii.

**M6 – Dezvoltarea exploatarea / întreprinderilor: 1,105 mld.euro****sM 6.1 - Sprijin pentru instalarea tinerilor fermieri - 445 mil. euro**

- Beneficiari:

- tanarul fermier in conformitate cu definitia prevazuta la art. 2 din R(UE) nr. 1305/2013, care se instaleaza ca unic sef al exploatarei agricole;
- persoana juridica in care un tanar fermier in sensul art. 2 din R(UE) nr. 1305/2013 exercita un control efectiv pe termen lung in ceea ce priveste deciziile referitoare la gestionare, beneficii si riscuri financiare legate de exploatare si detine cel putin 50%+1 din actiuni.
- **Obiectiv general:** reinnoirea generatiilor sefilor exploatareilor agricole care detin competente adecvate; cresterea interesului generatiilor de tineri de a se dezvolta din punct de vedere profesional in zonele rurale.

**sM 6.2 - Sprijin pentru infiintarea de activitati neagricole in zonele rurale - 117.7 mil euro**

- **Beneficiari:** fermieri sau membrii unei gospodarii agricole care isi diversifica activitatea prin infiintarea unei activitati non-agricole pentru prima data; micro-intreprinderi si intreprinderi mici isi propun activitati non-agricole pentru prima data; micro-intreprinderi si intreprinderi mici nou-infiintate;
- **Obiectiv general:** facilitarea diversificarii prin infiintarea si dezvoltarea de microintreprinderi si intreprinderi mici in sectorul non-agricol din zonele rurale.

**sM 6.3 - Sprijin pentru dezvoltarea fermelor mici - 254 mil. euro**

*(cuprinde angajamente in derulare din PNDR 2007-2013 pentru M141 - 77.6 mil. euro)*

- **Beneficiari:** Fermieri care detin in proprietate si/sau folosinta o exploatare agricola incadrata in categoria de ferma mica, cu dimensiunea economica cuprinsa intre 8.000 – 11.999 euro (Valoarea Productiei Standard).
- **Obiectiv general:** dezvoltarea fermelor mici.

**sM 6.4 - Investitii in crearea si dezvoltarea de activitati neagricole - 174 mil.euro**

- **Beneficiari:** Microintreprinderi si intreprinderi mici existente si nou-infiintate, din spatiul rural; fermieri sau membri ai unor gospodarii

agricole care isi diversifica activitatea de baza prin infiintarea sau dezvoltarea unei activitati non-agricole in cadrul intreprinderii deja existente incadrabile in microintreprinderi si intreprinderi mici.

- **Obiectiv general:** cresterea numarului de activitati non-agricole in mediul rural.

**sM 6.5 - Plati pentru fermierii eligibili in cadrul schemei pentru micii fermieri care isi transfera definitiv exploatarea altui fermier - 112 mil. euro**

- **Beneficiari:** Fermierii ale caror exploatarea indeplinesc conditiile micii ferme in cadrul schemei simplificate din Pilonul I si care au aplicat cel putin un an aceasta schema, conform titlului V din R (UE) 1307/2013
- **Obiectiv general:** facilitarea comasarii terenurilor si restructurarea fermelor.

**M7 – Servicii de baza si reinnoirea satelor: 1,298 mld.euro**

**sM 7.2 - Investitii in crearea si modernizarea infrastructurii de baza la scara mica**

- **Beneficiari:** Comunele si asociatiile acestora; ONG-uri pentru investitii in infrastructura educationala (gradinite) si sociala (afterschool).
- **Obiectiv general:** Dezvoltarea infrastructurii de baza si a investitiilor in zonele rurale.

**sM 7.6 - Investitii asociate cu protejarea patrimoniului cultural**

- **Beneficiari:** comunele sau asociatiile acestora; ONG-uri; unitati de cult; persoane fizice autorizate si societati comerciale care detin in administrare obiective de patrimoniu cultural de clasa B, de utilitate publica
- **Obiectiv general:** conservarea mostenirii rurale si a traditiilor locale.

**M8 – Impadurire si perdele forestiere: 125 mil.euro**

- **Beneficiari:** detinatorii publici si privati de teren agricol si neagricol si formele asociative ale acestora.

- Obiectiv general: creșterea suprafeței ocupate de păduri la nivel național prin promovarea împăduririi suprafețelor agricole și neagricole.

***M9 – Inițierea grupurilor de producători: 20 mil. euro***

- Obiectiv general: valorificarea produselor membrilor, consolidarea puterii de negociere și integrarea producătorilor agroalimentari pe piața și la nivelul lanțurilor scurte de aprovizionare.

***M10 – Agromediu și climă: 1,070 mld.euro***

**sM 10.1 - Plati de agromediu și climă**

- Beneficiari: fermierii utilizatori de terenuri agricole.
- Obiectiv general: practicarea unei agriculturi durabile care să asigure gestionarea durabilă a resurselor naturale
- Zone eligibile: Lista zonelor eligibile pentru măsurile de mediu și climă ale PNDR 2014 - 2020

***M11 – Agricultură ecologică: 236 mil.euro***

**sM 11.1 - Sprijin pentru conversia la metodele de agricultură ecologică**

**sM 11.2 - Sprijin pentru menținerea practicilor de agricultură ecologică**

- Beneficiari: fermierii înregistrați în sistemul de agricultură ecologică.
- Obiectiv general: gestionarea durabilă a resurselor naturale
- Zone eligibile: Lista zonelor eligibile

***M13 – Plati pentru zone care se confruntă cu constrângeri naturale sau cu alte constrângeri specifice: 1,355 mld.euro***

**sM 13.1 - Plati compensatorii în zona montană**

**sM 13.2 - Plati compensatorii în zone care se confruntă cu constrângeri naturale semnificative**

**sM 13.3 - Plati compensatorii în zone care se confruntă cu constrângeri specifice**

## Strategia de dezvoltare a comunei Fundata pentru perioada 2016-2025

---

- Beneficiarii: fermierii activi.
- Obiectiv general: compensare economica a dezavantajelor.
- Zone eligibile: Lista zonelor eligibile

### **M15 – Plati pentru silvomediu: 118 mil.euro**

#### **sM 15.1 - Plati pentru angajamente de silvo-mediu**

- Beneficiarii:
  - A) Proprietarii de terenuri din Fondul Forestier National (FFN):
    - proprietate privata a persoanelor fizice si juridice
    - proprietate publica a unitatilor administrativ-teritoriale
    - proprietate privata a unitatilor administrativ-teritoriale
  - B) Asociatii cu personalitate juridica ale proprietarilor de terenuri din FFN.
- Obiectiv general: protejarea resurselor de sol forestier.

### **M16 – Cooperare - 31 mil.euro**

- Obiective generale: identificarea de noi modalitati de comercializare a unui volum mai mare de produse proprii si dezvoltarea legaturilor dintre sectorul agro-alimentar si turistic, prin aprovizionarea cu produse alimentare locale.

### **M17 – gestionarea riscurilor - 200 mil. euro**

- Obiectiv general: stimularea implicarii fermierilor in scheme de prevenire si gestionare a riscurilor prin intermediul fondurilor mutuale pentru agricultura.

### **M19 – LEADER - 636 mil. Euro**

#### **sM 19.1 - Sprijin pregatitor**

sM 19.2 - Sprijin pentru implementarea actiunilor in cadrul strategiei de dezvoltare locala

sM 19.3 - Pregatirea si implementarea activitatilor de cooperare ale Grupului de Actiune Locala

sM 19.4 - Sprijin pentru cheltuieli de functionare si animare

- Beneficiari: Gal-urile existente / nou-autorizate, constituite conform OG 26/2000; entitati juridice private/publice.
- Obiectiv general: dezvoltarea teritoriala echilibrata.

**M20 – Asistenta tehnica, inclusiv Reteaua Nationala de Dezvoltare Rurala - 209,8 mil. euro**

Majoritatea proiectelor prioritare ale comunei Fundata se incadrează în submăsura sM 4.3 - Investitii pentru dezvoltarea, modernizarea si adaptarea infrastructurii agricole si silvice si masura M7 – Servicii de baza si reinnoirea satelor (sM 7.2 - Investitii în crearea si modernizarea infrastructurii de baza la scara mica si sM 7.6 - Investitii asociate cu protejarea patrimoniului cultural)

Institutiile implicate în gestionarea programului:

- Autoritate de Management: Ministerul Agriculturii și Dezvoltării Rurale
- Autoritate de Plată: Agenția de Plăți pentru Dezvoltare Rurală și Pescuit (APDRP)

Organisme intermediare:

- Centrul Regional de Plăți pentru Dezvoltare Rurală și Pescuit – Alba Iulia
- Oficiul Județean de Plăți pentru Dezvoltare Rurală și Pescuit - Brașov

Detalii cu privire la sesiunile de depunere a proiectelor, activități și beneficiari eligibili, sume alocate pentru fiecare axă și măsură în parte sunt puse la dispoziție de Autoritatea de Management și de Organismele Intermediare care asigură implementarea Programului.

De asemenea, informații se pot obține prin consultarea paginilor web:

[www.afir.info](http://www.afir.info) Ministerul Agriculturii, Pădurilor și Dezvoltării Rurale

[www.apdrp.ro](http://www.apdrp.ro) Agenția de Plăți pentru Dezvoltare Rurală și Pescuit



## Strategia de dezvoltare a comunei Fundata pentru perioada 2016-2025

---

### POCU – Programul Operațional Capital Uman

Programul Operațional Capital Uman (PO CU) stabilește prioritățile de investiții, obiectivele specifice și acțiunile asumate de către România în domeniul resurselor umane, continuând astfel investițiile realizate prin Fondul Social European în perioada 2007-2013 și contribuind, totodată, la atingerea obiectivului general al Acordului de Parteneriat (AP 2014-2020) - implicit al Fondurilor Europene Structurale și de Investiții din România, și anume, de a reduce disparitățile de dezvoltare economică și socială dintre România și Statele Membre ale UE.

Programul este structurat în 7 axe prioritare (inclusiv Asistența Tehnică) care la rândul lor sunt împărțite în domenii majore de intervenție. Fiecare domeniu de intervenție cuprinde tipurile de activități eligibile care se pot concretiza în proiecte.

Autoritatea de Management este Ministerul Muncii, Familiei și Protecției Sociale

Comuna Fundata (sector public și privat) va putea depune proiecte pe următoarele axe și domenii majore de intervenție:

#### **Axa prioritară 1: Inițiativa locuri de muncă pentru tineri**

Domenii majore de intervenție:

- creșterea ocupării tinerilor NEETs șomeri cu vârsta între 16 - 24 ani, înregistrați la Serviciul Public de Ocupare și cu rezidența în regiunile eligibile (Centru, Sud-Est și Sud Muntenia)
- îmbunătățirea nivelului de competențe, inclusiv prin evaluarea și certificarea competențelor dobândite în sistem non-formal și informal al tinerilor NEETs șomeri cu vârsta între 16-24 ani, cu rezidența în regiunile eligibile (Centru, Sud-Est și Sud Muntenia)

Prin urmare, vor beneficia de măsurile prevăzute în cadrul acestei axe prioritare doar tinerii NEETs șomeri, înregistrați la SPO direct sau prin intermediul acțiunilor de identificare a tinerilor NEETs descrise la obiectivul specific, din cadrul AP 2. Pentru a obține rezultatele anticipate, acțiunile vor fi finanțate din resursele „Inițiativei Locuri de muncă pentru tineri” (ILMT) și vor contribui la îndeplinirea obiectivelor prevăzute în ILMT la nivelul UE.

#### **Axa prioritară 3: Locuri de muncă pentru toți**

Obiectivul specific vizat de prezenta prioritate de investiții îl reprezintă îmbunătățirea nivelului de cunoștințe/ competențe/ aptitudini aferente sectoarelor economice/

domeniilor identificate conform SNC și SNCDI ale angajaților. Pentru atingerea acestui obiectiv specific vor fi susținute din FSE următoarele tipuri de acțiuni:

### **Acțiuni care vizează angajații:**

- Participarea angajaților la programe de formare profesională (cursuri de calificare de nivel 2-4 conform Cadrului Național al Calificărilor, cursuri de scurtă durată, de specializare și perfecționare etc.) în concordanță cu cerințele locurilor de muncă din sectoarele economice cu potențial competitiv identificate conform SNC și din domeniile de specializare inteligentă conform SNCDI. O atenție deosebită va fi acordată participării la programe de formare profesională a angajaților vârstnici
- Evaluare/ validare și certificare pentru recunoașterea competențelor aferente cerințelor locurilor de muncă din sectoarele economice cu potențial competitiv identificate conform SNC și din domeniile de specializare inteligentă conform SNCDI

### **Acțiuni care vizează angajatorii:**

- Stimularea angajatorilor pentru organizarea de programe de învățare la locul de muncă

### **Axa prioritară 4: Incluziunea socială și combaterea sărăciei**

#### **Intervențiile din cadrul acestei PI își propun atingerea a patru obiective specifice:**

- reducerea numărului de persoane aflate în risc de sărăcie și excluziune socială din comunitățile marginalizate în care există populație aparținând minorității roma, prin implementarea de măsuri integrate
- reducerea numărului de persoane aflate în risc de sărăcie și excluziune socială din comunitățile marginalizate (non roma), prin implementarea de măsuri integrate
- îmbunătățirea alfabetizării digitale a populației din comunități dezavantajate prin susținerea procesului de formare în cadrul rețelei PAPI (eincluziune)
- reducerea numărului de persoane aparținând grupurilor vulnerabile care au depășit situația de vulnerabilitate prin furnizarea unor servicii sociale/ medicale/ socio-profesionale/ formare profesională etc. adecvate nevoilor specifice în vederea integrării socio-profesionale

### **Axa prioritară 6: Educație și competențe**

**Acțiunile aferente acestei Priorități de Investiții vor viza OS 6.2-6.6. În vederea îndeplinirii OS 6.2. vor fi finanțate prin FSE următoarele tipuri de acțiuni:**

- Sprijinirea participării la învățământul ante-preșcolar și preșcolar în special a grupurilor cu risc de PTS, cu accent pe copiii aparținând minorității roma și a celor din mediul rural

***În vederea îndeplinirii OS 6.3. vor fi finanțate prin FSE următoarele tipuri de acțiuni:***

- Activități menite să reducă riscul de PTS pentru elevii aparținând grupurilor vulnerabile, cu accent pe elevii aparținând minorității roma și elevi din mediul rural/ comunitățile dezavantajate socio-economic
- Activități suport menite să conducă la creșterea calității educației obligatorii

***În vederea îndeplinirii OS 6.4. vor fi finanțate prin FSE următoarele tipuri de acțiuni:***

- Activități menite să readucă în sistemul de educație și formare tineri și adulți care nu și-au finalizat educația obligatorie
- Reformarea/validarea/pilotarea curriculumului național școlar obligatoriu (inclusiv pentru învățământul special și învățământul de tip a doua șansă) în vederea orientării pe formarea de competențe cheie și pe nevoile de dezvoltare ale elevilor pentru învățământul primar și secundar, inclusiv prin utilizarea de soluții digitale/de tip TIC;
- Dezvoltarea/pilotarea ofertelor curriculare la decizia școlii (CDS) care sprijină achiziția competențelor cheie ale elevilor din învățământul obligatoriu
- Elaborarea de materiale didactice care sprijină implementarea curriculumului revizuit (ghiduri, resurse educaționale pentru elevi și cadre didactice), în special cele de tipul resurselor educaționale deschise.
- Realizarea de studii tematice privind aplicarea curriculumului revizuit și achizițiile competențelor cheie cu focalizare pe copiii și tinerii din minoritatea roma, copii din medii dezavantajate socio-economic, din mediul rural și copii/tineri cu dizabilități.

***În vederea îndeplinirii OS 6.6. vor fi finanțate prin FSE următoarele tipuri de acțiuni:***

- Perfecționarea profesională specializată pentru personalul didactic din învățământul preuniversitar în vederea extinderii unor practici manageriale noi, a utilizării TIC în procesul de predare, a promovării unor servicii educaționale de calitate orientate pe nevoile elevilor, a furnizării unor programe de calitate pentru educația timpurie, pentru prevenirea și reducerea timpurie a părăsirii școlii, a utilizării metodelor activ-participative de educație bazate pe noul curriculum centrat pe competențe cheie și pe nevoile elevilor, în special în cazul

personalului care lucrează cu copiii aparținând grupurilor vulnerabile, inclusiv copii aparținând minorității roma, copii cu nevoi speciale, copii din comunitățile dezavantajate socioeconomic

- Evaluarea și validarea competențelor obținute de cadrele didactice/ personalul de sprijin prin rute alternative de formare
- Promovarea unor măsuri integrate de mobilitate pentru personalul didactic (de exemplu, cu programul Erasmus +). Sunt avute în vedere intervenții care valorifică rezultatele mobilităților anterioare ale personalului didactic (susținute din ERASMUS+) în vederea completării perfecționării continue a acestuia în relație cu domeniile de formare stabilite în cadrul AP6, în cadrul PI
- Alte măsuri care vin în sprijinul îndeplinirii obiectivelor specifice stabilite în cadrul acestei PI (ex activități de formare care promovează incluziunea, activități de formare în aria elaborării de resurse educaționale deschise pentru facilitarea implementării curriculumului revizuit, activități de formare pentru echipele manageriale în aria monitorizării impactului măsurilor privind creșterea accesului la educație etc)

Detalii privind datele de depunere a proiectelor, activitățile eligibile, beneficiarii eligibili, ghidurile fiecărei axe, sunt oferite de către autoritatea de management a programului și puse la dispoziție la adresa de web [www.fonduri-ue.ro](http://www.fonduri-ue.ro). Aplicațiile pentru acest program sunt electronice și se completează online la adresa web mai sus menționată.

### **Programul Operațional Infrastructură Mare (POIM)**

Programul Operațional Infrastructura Mare (POIM) a fost elaborat pentru a răspunde nevoilor de dezvoltare ale României identificate în Acordul de Parteneriat 2014-2020 și în acord cu Cadrul Strategic Comun și Documentul de Poziție al serviciilor Comisiei Europene. Strategia POIM este orientată spre obiectivele Strategiei Europa 2020, în corelare cu Programul Național pentru Reformă și cu Recomandările Specifice de Țară, concentrându-se asupra creșterii durabile prin promovarea unei economii bazate pe consum redus de carbon prin măsuri de eficiență energetică și promovare a energiei verzi, precum și prin promovarea unor moduri de transport prietenoase cu mediul și o utilizare mai eficientă a resurselor.

Prioritățile de finanțare stabilite prin POIM contribuie la realizarea obiectivului general al Acordului de Parteneriat prin abordarea directă a două dintre cele cinci provocări de dezvoltare identificate la nivel național: Infrastructura și Resursele.

## Strategia de dezvoltare a comunei Fundata pentru perioada 2016-2025

---

POIM finanțează activități din patru sectoare: infrastructura de transport, protecția mediului, managementul riscurilor și adaptarea la schimbările climatice, energie și eficiență energetică, contribuind la Strategia Uniunii pentru o creștere inteligentă, durabilă și favorabilă incluziunii.

În vederea atingerii obiectivelor propuse, în cadrul POIM au fost stabilite 8 Axe Prioritare.

Comuna Fundata se încadrează în categoria solicitanților eligibili doar pentru Axa Prioritară 4 - Protecția mediului prin măsuri de conservare a biodiversității, monitorizarea calității aerului și decontaminare a siturilor poluate istoric, OS **4.1 Creșterea gradului de protecție și conservare a biodiversității și refacerea ecosistemelor degradate**

### Acțiuni

- Continuarea elaborării planurilor de management/seturilor de măsuri de conservare / planurilor de acțiune pentru ariile naturale protejate (inclusiv cele situate în mediul marin) și pentru speciile de interes comunitar neacoperite de proiectele anterioare, cu accent pe:
- Elaborarea studiilor pentru monitorizarea și evaluarea stării de conservare a speciilor și habitatelor de importanță comunitară;
- Inventarierea speciilor sălbatice de interes comunitar în vederea determinării măsurilor pentru menținerea/îmbunătățirea stării de conservare a speciilor și habitatelor de importanță comunitară, fie la nivel național, fie la nivel de sit;
- Alte activități necesare specifice elaborării planurilor de management.
- Implementarea planurilor de management / seturilor de măsuri de conservare/ planurilor de acțiune pentru ariile naturale protejate și pentru speciile de interes comunitar aprobate (inclusiv cele situate în mediul marin), în special:
- Măsuri pentru menținerea și îmbunătățirea stării de conservare a speciilor și habitatelor de importanță comunitară, inclusiv reconstrucția ecologică a ecosistemelor de pe suprafața ariilor naturale protejate, inclusiv a siturilor Natura 2000;
- Monitorizarea și evaluarea stării de conservare a speciilor și habitatelor de importanță comunitară;
- Reducerea efectelor presiunilor hidromorfologice la nivelul cursurilor de apă în vederea protecției biodiversității (pasaje de trecere a ihtiofaunei pentru lucrările de barare transversală a cursului de apă, restaurarea zonelor umede, restaurarea albiei și a reliefului din lunca inundabilă a corpurilor de apă, etc);

- Crearea și menținerea coridoarelor ecologice, crearea și menținerea coridoarelor de migrație a speciilor, conservarea conectivității și funcționalității ecologice, menținerea și/sau îmbunătățirea conectivității pentru rețeaua de arii protejate, inclusiv a rețelei Natura 2000;
- Alte tipuri de măsuri similare, conform planurilor de management.
- Menținerea și refacerea ecosistemelor degradate și a serviciilor furnizate (împăduriri, coridoare ecologice etc.), situate în afara ariilor naturale protejate, în acord cu obiectivele europene în domeniu, inclusiv în mediul marin;
- Acțiuni de completare a nivelului de cunoaștere a biodiversității și ecosistemelor (monitorizarea și evaluarea speciilor și habitatelor, cunoașterea factorilor de presiune exercitați asupra biodiversității, inclus a speciilor invazive etc.)

Detalii privind datele de depunere a proiectelor, activitățile eligibile, beneficiarii eligibili, ghidurul solicitantului pot fi găsite pe site-ul [www.fonduri-ue.ro](http://www.fonduri-ue.ro)

### **POC – Programul Operațional Competitivitate**

Programul Operațional Competitivitate (POC) susține investiții menite să răspundă nevoilor și provocărilor legate de nivelul redus al competitivității economice, în special în ceea ce privește (a) sprijinul insuficient pentru cercetare, dezvoltare și inovare (CDI) și (b) infrastructura subdezvoltată de TIC și implicit servicii slab dezvoltate, poziționându-se astfel ca un factor generator de intervenții orizontale în economie și societate, de natură să antreneze creștere și sustenabilitate.

Comuna Fundata îndeplinește criteriile de eligibilitate cerute solicitantului pentru următoarea axa prioritara, domenii majore de intervenție și operațiuni:

**Axa prioritara 2:** Tehnologia Informației și Comunicației (TIC) pentru o economie digitală competitivă

#### ***Priorități de Investiții***

*2.1. Extinderea conexiunii în bandă largă și difuzarea rețelelor de mare viteză, precum și sprijinirea adoptării tehnologiilor emergente și a rețelelor pentru economia digitală; incluziune digitală, cultură online și e-sănătate*

- • Acțiunea 2.1.1 Îmbunătățirea infrastructurii în bandă largă și a accesului la internet

*2.2. Dezvoltarea produselor și serviciilor TIC, a comerțului electronic și a cererii de TIC;*

## Strategia de dezvoltare a comunei Fundata pentru perioada 2016-2025

---

1. • Acțiunea 2.2.1 Sprijinirea creșterii valorii adăugate generate de sectorul TIC și a inovării în domeniu prin dezvoltarea de clustere
  2. • Acțiunea 2.2.2 Sprijinirea utilizării TIC pentru dezvoltarea afacerilor, în special a cadrului de derulare a comerțului electronic
- 2.3. *Consolidarea aplicațiilor TIC pentru guvernare electronică, e-learning*
- Acțiunea 2.3.1 Consolidarea și asigurarea interoperabilității sistemelor informatice dedicate serviciilor de e-guvernare tip 2.0 centrate pe evenimente din viața cetățenilor și întreprinderilor, dezvoltarea cloud computing guvernamental și a comunicării media sociale, a Open Data și Big Data
  - Acțiunea 2.3.2 Asigurarea securității cibernetice a sistemelor OS 2.4 TIC și a rețelelor informatice
  - Acțiunea 2.3.3 Îmbunătățirea conținutului digital și a infrastructurii TIC sistemice în domeniul e-educație, e-incluziune, e-sănătate și e-cultură

Detalii: [www.fonduri-ue.ro](http://www.fonduri-ue.ro)

### Programe finanțate de la bugetul de stat

#### Programul de dezvoltare a infrastructurii în spațiul rural (O.G. 7/2006)

Obiectivele generale sunt dezvoltarea și modernizarea spațiului rural românesc, format din satele componente ale comunelor, satele aparținând orașelor și municipiilor și zonele periurbane, prin legarea zonelor unde se aplică Programul la rețeaua de drumuri publice comunale, județene și naționale prin poduri, podețe și punți pietonale, platforme pentru deșeuri, precum și prin dezvoltarea unor sisteme de alimentare cu apă potabilă, de canalizare și epurare.

Programul asigură o finanțare din bugetul de stat, din sume defalcate din taxa pe valoarea adăugată, repartizată pe unități administrativ-teritoriale și proiecte eligibile.

Autoritatea care gestionează programul: Cancelaria Guvernului.

Investiții eligibile:

- a) poduri, podețe și punți pietonale: construcția/extinderea/modernizarea de poduri, podețe sau punți pietonale de interes local, având prioritate cele care facilitează accesul la drumurile județene și naționale și la rețeaua de căi ferate, inclusiv alte lucrări necesare care fac parte integrantă din construcția drumului în conformitate cu

Ordonanța Guvernului nr. 43/1997 privind regimul juridic al drumurilor, republicată, cu modificările și completările ulterioare.

b) platforme pentru deseuri: construcția/extinderea/modernizarea de platforme pentru deseuri cu depozitare temporară.

c) alimentări cu apă în sistem centralizat: construcția/extinderea/modernizarea de sisteme de alimentare cu apă: captare, aducțiune, stație de tratare, rezervor de înmagazinare, stații de pompare, rețea de distribuție a apelor potabile.

d) canalizări în sistem centralizat: construcția/extinderea/modernizarea de sisteme de canalizare a apei și/sau stații de epurare a apelor uzate: rețea de canale colectoare a apelor uzate menajere, stație de epurare, stație de pompare și a canalelor de evacuare a apelor epurate;

Mai multe detalii: <http://www.cancelarie.ro/finantare/index.html>

### **Programul de dezvoltare a infrastructurii unor baze sportive din spațiul rural**

Programul de dezvoltare a infrastructurii unor baze sportive din spațiul rural, instituit prin Ordonanța Guvernului nr. 7/2006 vizează îmbunătățirea situației sportive a locuitorilor din zonele în care acționează.

Programul asigură o finanțare din bugetul de stat, din sume defalcate din taxa pe valoarea adăugată, repartizată pe unități administrativ-teritoriale și proiecte eligibile.

Autoritatea care gestionează programul: Cancelaria Guvernului.

Prin Program, sunt finanțate două tipuri de obiective de investiții:

- Construcția de baze sportive în spațiul rural;
- Modernizarea și/sau transformarea bazelor sportive existente în spațiul rural.

De asemenea, se vor prevedea în mod obligatoriu rampe de acces pentru persoanele cu handicap.

Modelul tip 1 va fi folosit de către solicitanții al căror proiect cuprinde construcția unei baze sportive cu teren de fotbal/rugbi/hochei, atletism.

Modelul tip 2 va fi folosit de către solicitanții al căror proiect cuprinde construcția unei baze sportive cu teren de handbal/baschet/tenis omologabil.

Solicitanții ale căror proiecte cuprind modernizarea/ transformarea unei baze sportive vor utiliza, pe cât posibil, proiectele pentru obiectele cuprinse în proiectul-tip, cum ar fi construcția pentru vestiare, împrejmuirea etc.

Proiectul de modernizare/transformare va avea ca rezultat o amenajare specifică, destinată practicării educației fizice și sportului, unde se vor putea organiza competiții oficiale la nivel local.



## Strategia de dezvoltare a comunei Fundata pentru perioada 2016-2025

---

Detalii la: [http://www.cancelarie.ro/baze\\_sportive/index.html](http://www.cancelarie.ro/baze_sportive/index.html)

### Fondul pentru mediu (O.U.G. 196/2005 privind Fondul pentru mediu)

Autoritatea care gestioneaza programul: Administratia Fondului de Mediu.  
Investitiile co-finantate din Fondul de Mediu trebuie să vizeze:

#### Prevenirea poluarii

- instalații și echipamente pentru prevenirea și controlul integrat al poluării; sisteme și echipamente noi pentru monitorizare; echipamente noi de reținerea emisiilor pentru unități industriale sau care își reprofilează ori diversifică activitatea; echipament de monitorizare în vederea prevenirii poluării; instalații reducere emisii COV; exhaustare

#### Reducerea impactului asupra atmosferei, apei și solului;

- stații de epurare industriale noi; stații de preepurare; înlăturarea efectelor produse de procesele geomorfologice gravitaționale (alunecări de teren, prabusiri, etc.); protecția apelor subterane; extinderea și modernizarea stațiilor de epurare existente pentru operatori economici; proiecte pentru captarea/reducerea COV (exhaustare, desprafuire, etc); protecția și gospodărirea rețelei hidrografice, inclusiv domeniul lacustru lucrări de ameliorare/reabilitare a solurilor poluate cu titei și produse petroliere și lucrări de depoluare a apelor subterane și de suprafață, inclusiv a celor lacustre, perdele forestiere pentru protecția împotriva pulberilor și zgomotului.

#### Reducerea nivelurilor de zgomot;

- întocmirea hărților de zgomot; echipamente / tehnologii care determină reducerea nivelului de zgomot;
- Utilizarea de tehnologii curate;
- Implementarea de tehnologii curate conform BAT;

#### Gestionarea deșeurilor, inclusiv a deșeurilor periculoase (gestionarea deșeurilor de echipamente electrice și electronice - DEEE);

- instalații pentru valorificare deșeurilor lemnoase și a rumegușului ; depozite de deșeuri (halde de la termocentrale, industria metalelor feroase și neferoase, fosfogips, steril, exploatare miniere la zi, etc); stație de transfer a deșeurilor; instalație de tratare/neutralizare a deșeurilor nepericuloase și inerte; instalații de valorificare/eliminare (inclusive incinerare) a deșeurilor periculoase; instalații pentru reciclarea deșeurilor

provenite din construcții; instalații de reciclare a deșeurilor de materiale plastice; instalații pentru reciclarea deșeurilor electrice și electronice, instalații pentru valorificarea deșeurilor de ambalaje; instalații pentru valorificarea/eliminarea unor deșeuri de uleiuri uzate, acumulatori uzați, VSU-uri.

Protecția resurselor de apă, stațiile de tratare, stațiile de epurare pentru comunități locale;

- stații de tratare a apei; stații de epurare a apei uzate; amenajarea /modernizarea captărilor de apă ; echipamente/ tehnologii privind reducerea consumurilor de apă ;

Conservarea biodiversității

- identificarea și susținerea realizării de situri de importanță europeană – Natura 2000; identificarea și susținerea de noi arii naturale protejate; reconstrucția ecologică în arii naturale protejate.

Administrarea ariilor naturale protejate

- administrarea parcurilor naturale, administrarea parcurilor naționale; administrarea rezervatiilor naturale; administrarea oricăror altor arii naturale protejate.

Educația și conștientizarea publicului privind protecția mediului

Creșterea producției de energie din surse regenerabile;

- instalații de producere a energiei din surse regenerabile (sursa regenerabilă de energie = conf. Definiției din HG nr. 443/2003).

Reducerea emisiilor de gaze cu efect de seră;

- echipamente de captare/stocare/reducere a emisiilor de gaze cu efect de seră;

Reconstrucția ecologică și gospodărirea durabilă a pădurilor;

- reconstrucția și gospodărirea în arealele de protecție; refacerea sau substituirea în cadrul pădurilor degradate conform tipului natural fundamental în vederea realizării protecției solului și substratului litologic;

Impădurirea terenurilor degradate situate în zonele deficitare în păduri, stabilite în condițiile legii

- ameliorarea prin împăduriri a terenurilor degradate în urma fenomenelor de eroziune în suprafață, a terenurilor nisipoase, a terenurilor cu exces de umiditate, a terenurilor ocupate de halde, precum și a terenurilor sarurate, puternic acide, poluate cu substanțe chimice

## Strategia de dezvoltare a comunei Fundata pentru perioada 2016-2025

---

Lucrări destinate prevenirii, înlăturării și/sau diminuării efectelor produse de fenomenele meteorologice periculoase la lucrările de gospodărire a apelor aferente obiectivelor din domeniul public al statului.

- lucrări de înlăturare, atenuare, prevenire și combatere a efectelor calamităților naturale, stabilite prin acte normative

Pot fi finanțate din Fondul pentru mediu proiectele propuse de către:

- operatori economici, organizații neguvernamentale, unități administrativ teritoriale și unități și instituții de învățământ.


Mai multe detalii: [www.afm.ro](http://www.afm.ro)

Președinte de ședință

POSTOACA

*[Signature]*

LIARCELA



Secretar

Hicoleto Daniela PREDA

*[Signature]*

