

ROMANIA
JUDETUL BRASOV
CONSILIUL LOCAL FUNDATA

HOTARARE NR. 4

din 20.01.2020

Privind aprobare Amenajamentului Pastoral pentru comuna Fundata

Consiliul Local Fundata, judetul Brasov, intrunit in sedinta ordinara din data de 20.01.2020;
Tinand cont de:

- Proiectul de hotărâre inițiat de primarul Comunei Fundata si referatul de aprobare al primarului inregistrat cu numarul 88/14.01.2020;
- Raportul de specialitate inregistrat cu nr. 89/14.01.2020
- Avizul favorabil al comisiei de specialitate nr. 1 din cadrul Consiliului Local Fundata;

În temeiul prevederilor:

- art. 8 alin. (1) si (2) din H.G. nr. 1064 din 2013 privind aprobarea Normelor Metodologice pentru aplicarea O.U.G. nr. 34/2013, cu modificările si completările ulterioare;
- art. 9 alin. (9) din OUG nr. 34/2013 privind organizarea, administrarea și exploatarea pajiștilor permanente și pentru modificarea și completarea Legii fondului funciar nr. 18/1991, cu modificările și completările ulterioare,

În conformitate cu prevederile art.129 alin (2) lit c), coroborat cu alin (6) lit c), din OUG nr. 57/2019 Codul Administrativ;

In temeiul art. 196, alin. 1, lit. a) din O.U.G nr. 57 /2019 privind Codul administrativ;

HOTARASTE :

Art. 1 Se aproba Amenajamentul Pastoral valabil in perioada 2020-2029 pentru terenurile aflate pe teritoriul Comunei Fundata, conform Anexa nr. 1 la prezenta hotarare.

Art. 2 Primarul comunei Fundata va asigura ducerea la indeplinire a prevederilor prezentei hotarari si va elibera extrase din amenajamentul pastoral utilizatorilor de pasuni in conditiile legii.

Art. 3 Cu ducerea la indeplinire a prezentei hotarari se incredinteaza primarul comunei Fundata si compartimentul Registru Agricol din cadrul aparatului de specialitate al primarului.

Art. 4 Prezenta hotarare, prin grija secretarului UAT Fundata, se comunica in termenul prevazut de lege primarului comunei Fundata, Institutiei Prefectului Judetului Brasov, precum si institutiilor interesate.

PRESEDINTE SEDINTA,
Razvan CALAICAN



Contrasemnează pentru legalitate
Secretarul general al comunei,

Nicoleta Daniela PREDA



MINISTERUL AGRICULTURII ȘI DEZVOLTĂRII RURALE
DIRECȚIA PENTRU AGRICULTURĂ JUDEȚEANĂ BRAȘOV

DIRECȚIA PENTRU AGRICULTURĂ JUDEȚEANĂ BRAȘOV	
Nr. intrare..... /	
Nr. ieșire: 8706 /	17 DEC 2019
Operator de date cu caracter personal nr. 1340	

PROCES VERBAL DE PREDARE PRIMIRE

Încheiat azi 17.12.2019, cu ocazia predării Amenajamentului pastoral, întocmit pentru suprafața de 1571,00 ha (în baza datelor din Registrul Agricol al comunei Fundata), executat de grupul de lucru, constituit prin Ordinul de prefect nr.1030/04.12.2018.

Am predat,
Lupu Viorica- coordonator grup de lucru
DAJ Brașov.



Am primit,
HUIUC ȘI GAVA
Primăria Comunei Fundata



PRIMĂRIA COMUNEI FUNDATA	
INTRARE Nr. 79	
IEȘIRE	
Ziua 14 Luna 01 Anul 2020	



AMENAJAMENT PASTORAL COMUNA FUNDATA, JUDEȚUL BRAȘOV

AMENAJAMENT PASTORAL
DE ÎMBUNĂȚĂȚIRE, ÎNTREȚINERE ȘI EXPLOATARE A PAJIȘTILOR PENTRU PERIOADA
2020-2029

Grupul de lucru de elaborare a
proiectului de amenajament pastoral:
dr.ing. Lupu Viorica - DAJ Brașov - coordonator grup de lucru
ing. Lupu Eduard - DAJ Brașov
Huiu Elena - Registrul Agricol, Primăria Fundata



AMENAJAMENT PASTORAL COMUNA FUNDATA, JUDEȚUL BRAȘOV

Cuprins

INTRODUCERE	4
1. Situația teritorial - administrativă.....	7
1.1. Amplasarea teritorială a localității.....	7
1.2. Denumirea deținătorului legal:.....	7
1.3. Documente care atestă dreptul de proprietate sau deținere legală. Istoricul proprietății:	7
1.4. Gospodărirea anterioară a pajiștilor din amenajament	8
2. Organizarea teritoriului	9
2.1. Denumirea trupurilor de pajiște proprietatea UAT Fundata, care fac obiectul acestui studiu	9
2.2. Amplasarea teritorială a trupurilor de pajiște. Vecinii și hotarele pajiștii	9
2.3. Baza cartografică utilizată	9
2.4. Suprafața pajiștilor. Determinarea suprafețelor.....	9
3. Caracteristici geografice și climatice.....	11
3.1. Indicarea zonei geografice și caracteristicile reliefului.....	11
3.2. Altitudine, expoziție, pantă	11
3.3. Caracteristici pedologice și geologice	11
3.4. Rețeaua hidrografică	12
3.5. Date climatice.....	12
4. Vegetația.....	14
4.1. Date fitoclimatice.....	14
4.2. Tipuri de pajiști. Descrierea tipurilor de pajiști.	14
5. Cadrul de amenajare	17
5.1. Procedee de culegere a datelor din teren.....	17
5.2. Obiective social - economice și ecologice	17
5.3. Stabilirea categoriilor de folosință a pajiștilor.....	17
5.4. Fundamentarea amenajamentului pastoral.....	17
6. Organizarea, îmbunătățirea, dotarea și folosirea pajiștilor	21
6.1. <i>Lucrările propuse</i>	21
6.2. Organizarea pășunatului pentru diferitele specii de animale.....	24
6.3. Lucrări recomandate pentru pajiștile proprietate a persoanelor fizice și juridice....	25
6.4. Căi de acces	26
6.5. Construcții zoopastorale și surse de apă.....	26

AMENAJAMENT PASTORAL COMUNA FUNDATA, JUDEȚUL BRAȘOV

7. Diverse	27
7.1. Data intrării în vigoare a amenajamentului; durata acestuia	27
7.2. Colectivul de elaborare a prezentei lucrări	27
7.3. Hărțile ce se atașează amenajamentului.....	27
7.4. Evidența lucrărilor executate anual pe fiecare parcelă.....	27
8. Bibliografie.....	28
9. Anexe/Imagini/	28

AMENAJAMENT PASTORAL COMUNA FUNDATA, JUDEȚUL BRAȘOV

INTRODUCERE

Obiectul prezentului studiu îl constituie amenajarea pajiștilor proprietate a Comunei Fundata, județul Brașov și a pajiștilor (pășuni și fânețe) proprietate a persoanelor fizice și juridice pe teritoriul administrativ al UAT Fundata.

Proiectul de amenajament pastoral cuprinde elemente legate de situația teritorial administrativă, organizarea teritoriului, caracteristici geografice, climatice și pedologice ale acestuia, precum și descrierea vegetației pajiștilor.

Lucrarea cuprinde cadrul de amenajare, organizarea, îmbunătățirea, dotarea și folosirea pajiștilor.

Întrucât curțile și construcțiile din satele aparținătoare comunei Fundata sunt dispersate pe tot teritoriul, este greu de delimitat intravilanul de extravilan. Având această situație, recomandările privind amenajamentul pastoral s-au făcut pentru tot terenul agricol utilizat ca pășune sau fâneță.

Prin acest amenajament pastoral, dorim să înlăturăm procesul de degradare al pajiștilor permanente utilizate ca fânețe și ca pășuni, proprietatea Comunei Fundata, respectiv proprietatea persoanelor fizice și juridice înscrise în registrul agricol, drept care are ca rezultat o dezvoltare progresivă economică și socială, de protecție a mediului și păstrarea celor mai vechi preocupări și tradiții ale cetățenilor comunei.

AMENAJAMENT PASTORAL COMUNA FUNDATA, JUDEȚUL BRAȘOV

CADRU LEGAL

Modalitatea de administrare a pajiștilor aparținătoare unei localități, reprezintă felul în care se asigură managementul unei pajiști, respectiv organizarea, administrarea și exploatarea pajiștilor permanente (conform Ordonanței de urgență a Guvernului - OUG nr 34/2013 cu modificările și completările ulterioare). Toate problemele și rezolvările acestora vor trebui să fie introduse în “planurile de amenajamente pastorale” ale pajiștilor permanente, precum și prin respectarea de către autoritățile administrației publice locale a obligațiilor prevăzute de lege în acest domeniu.

Legislația în domeniu face referire la:

1. Ordonanța de urgență a Guvernului - OUG nr. 34/2013 (act publicat în Monitorul Oficial nr. 267/ din 13 mai 2013) privind organizarea, administrarea și exploatarea pajiștilor permanente și pentru modificarea și completarea Legii Fondului Funciar nr. 18/1991.
2. Ordinul MADRAP nr. 2051/2013 pentru aprobarea contractelor cadru de concesiune și închiriere a suprafețelor de pajiști aflate în domeniul public/privat al comunelor, orașelor, respectiv a municipiilor, publicat în Monitorul Oficial nr. 333/07.06.2013.
3. Ordinul MADR nr. 544/2013 privind metodologia de calcul a încărcăturii optime de animale pe hectar de pajiște, publicat în Monitorul Oficial nr. 386/28.06.2013.
4. HG nr. 1064/2013 privind aprobarea Normelor Metodologice pentru aplicarea prevederilor Ordonanței de Urgență a Guvernului nr. 34/2013 privind organizarea, administrarea și exploatarea pajiștilor permanente și pentru modificarea și completarea Legii fondului funciar nr. 18/1991, publicată în Monitorul Oficial nr. 833 din 24.12.2013.
5. Legea nr. 86/2014 pentru aprobarea Ordonanței de Urgență a Guvernului nr. 34/2013 privind organizarea, administrarea și exploatarea pajiștilor permanente și pentru modificarea și completarea Legii Fondului Funciar nr. 18/1991, publicată în Monitorul Oficial nr. 491 din 02.07.2014.
6. OUG nr. 63/2014 pentru modificarea și completarea unor acte normative din domeniul agriculturii, publicată în Monitorul Oficial nr. 730/7.10.2014.
7. H.G. nr. 78/2015 privind modificarea și completarea Normelor metodologice pentru aplicarea prevederilor Ordonanței de urgență a Guvernului nr. 34/2013 privind organizarea, administrarea și exploatarea pajiștilor permanente și pentru modificarea și completarea Legii fondului funciar nr. 18/1991, aprobate prin Hotărârea Guvernului nr. 1064/2013, publicată în Monitorul Oficial nr. 124/18.02.2015.
8. Decizia C.C nr. 13/2015 referitoare la excepția de neconstituționalitate a dispozițiilor art. 78 alin 1¹ și 1³ din Legea fondului funciar nr. 18/1991, art. 18 alin. 1² din Legea fondului funciar nr. 18/1991 în forma anterioară modificărilor aduse prin Legea 86/2014 pentru aprobarea Ordonanței de urgență a Guvernului nr. 34/2013 privind organizarea, administrarea și exploatarea pajiștilor permanente și pentru modificarea și completarea Legii fondului funciar nr. 18/1991 și a dispozițiilor art. 3 lit e, art. 4 alin. 1 în forma anterioară modificărilor aduse prin Legea nr. 86/2014 și art. 12 alin. 3 din Ordonanța de urgență a Guvernului nr. 34/2013 privind organizarea, administrarea și exploatarea pajiștilor permanente și pentru modificarea și completarea Legii fondului funciar nr. 18/1991, publicată în Monitorul Oficial nr. 175/13.03.2015.
9. O.U.G nr. 15/2015 pentru modificarea art. 2 lit. d din Ordonanța de Urgență a Guvernului nr. 34/2013 privind organizarea, administrarea și exploatarea pajiștilor

AMENAJAMENT PASTORAL COMUNA FUNDATA, JUDEȚUL BRAȘOV

permanente și pentru modificarea și completarea Ordonanței de urgență nr. 5/2015 pentru aprobarea schemelor de plăți care se aplică în agricultură în perioada 2015-2020 și pentru modificarea art. 2 din Legea nr. 86/1991 privind societățile agricole și alte forme de asociere în agricultură, publicată în Monitorul Oficial nr. 386/03.06.2015.

10. Legea nr.156/2015 privind aprobarea Ordonanței de Urgență a Guvernului nr. 63/2014 pentru modificarea și completarea unor acte normative din domeniul agriculturii, publicată în Monitorul Oficial nr. 449/23.06.2015.

11. Legea nr. 16/2016 privind aprobarea Ordonanței de Urgență a Guvernului nr. 15/2015 pentru modificarea art. 2 lit. D din Ordonanța de Urgență a Guvernului nr. 34/2013 privind organizarea, administrarea și exploatarea pajiștilor permanente și pentru modificarea și completarea Legii Fondului Funciar nr. 18/1991, precum și pentru modificarea și completarea Ordonanței de Urgență a Guvernului nr. 3/2015 pentru aprobarea schemelor de plăți care se aplică în agricultură în perioada 2015-2020 și pentru modificarea art. 2 din Legea nr. 36/1991 privind societățile agricole și alte forme de asociere în agricultură, publicată în Monitorul Oficial nr. 161/2.03.2016.

12. H.G nr 214/2017 pentru aprobarea procedurii privind asigurarea fondurilor necesare pentru realizarea amenajamentelor pastorale ale suprafețelor de pajiști permanente, precum și pentru modificarea și completarea Normelor metodologice pentru aplicarea prevederilor Ordonanței de Urgență a Guvernului nr. 34/2013 privind organizarea, administrarea și exploatarea pajiștilor permanente și pentru modificarea și completarea Legii fondului funciar nr. 18/1991 aprobate prin Hotărârea Guvernului nr. 1064/2013, publicată în Monitorul Oficial nr. 274/19.04.2017.

13. H.G nr. 643/2017 privind modificarea și completarea Normelor metodologice pentru aplicarea prevederilor Ordonanței de Urgență a Guvernului nr. 34/2013 privind organizarea, administrarea și exploatarea pajiștilor permanente și pentru modificarea și completarea Legii fondului funciar nr. 18/1991, aprobate prin Hotărârea Guvernului nr. 1064/2013, publicată în Monitorul Oficial nr. 731/11.09.2017.

14. Legea nr. 44/2018 pentru modificarea și completarea Ordonanței de Urgență a Guvernului nr. 34/2013 privind organizarea, administrarea și exploatarea pajiștilor permanente și pentru modificarea și completarea Legii fondului funciar nr. 18/1991, publicată în Monitorul Oficial nr. 69/23.01.2018.

1. Situația teritorial - administrativă

1.1. Aplasarea teritorială a localității



Comuna Fundata este situată în centrul țării, la extremitatea sudică a județului Brașov, în bazinul ce se desfășoară între masivele Bucegi și Piatra Craiului, în culoarul Rucăr-Bran. Ea ocupă nivelurile superioare ale platformei brănene (1200-1300m) și este cea mai înaltă așezare carpatică românească, cu locuințe situate la peste 1300 metri altitudine și chiar 1400 metri altitudine.

Comuna Fundata face parte din micro-regiunea Bran, ce se află localizată în partea sudică a județului Brașov, la granița dintre județele Brașov, Argeș și Dâmbovița. Alături de comunele Bran și Moieciu, comuna Fundata formează arealul geografic numit zona Bran.

Comunei Fundata îi aparțin satele Fundata, Șirnea și Fundățica. Sediul primăriei se află în Fundata. Legătura cu orașul Brașov se face pe DN 73 Brașov-Câmpulung Muscel.

Teritoriul comunei Fundata este situată aproximativ între 25°14' - 25°18' longitudine estică și 45°25' - 45°29' latitudine nordică.

Comuna Fundata se învecinează la Nord cu satele Peștera și Măgura (Com. Măgura), la sud cu comuna Dragoslavele (jud. Argeș), la Est cu satele Moieciu de Sus și Cheia (com. Moieciu), la Vest cu satul Ciocanu (com. Dâmbovicioara, jud. Argeș).

1.2. Denumirea deținătorului legal:

Deținătorul legal al pajiștilor aflate în studiu, este comuna Fundata, județul Brașov pentru 217,01 ha, iar restul suprafețelor - 1353,99 ha sunt deținute de persoanele fizice și juridice înscrise în Registrul Agricol al comunei Fundata.

1.3. Documente care atestă dreptul de proprietate sau deținere legală. Istoricul proprietății:

Lista cu proprietarii de pajiști din comuna Fundata, extrasă din Registrul Agricol, se găsește la anexe, fiind indicate și Cartșile funciare la suprafețele care au fost întabulate în cartea funciară, precum și Blocurile fizice utilizate pentru identificare în programul IPA-ONLINE, program utilizat de Agenția de Plăți și Intervenție pentru Agricultură.

1.4. Gospodărirea anterioară a pajiștilor din amenajament

Pe teritoriul supus amenajamentului nu au mai fost întocmite amenajamente pastorale.

Au fost executate studii pedologice în anul 1988 și 2003.

Comuna Fundata nu a fost zonă cooperativizată, terenurile supuse amenajării, nu au fost supuse reglementărilor Legii nr.18/1991 a fondului funciar.

În decursul anilor fiecare gospodar a efectuat lucrări de exploatare după cum urmează:

1. Curățirea de pietre și vegetație nevaloroasă;
2. Lucrări de distrugere a mușuroaielor
3. Fertilizarea cu îngrășăminte organice;

În continuare, pajiștile studiate vor fi utilizate în regim de *fâneată* (3 coase pe an) sau *pășune*, fiind în stare bună pentru exploatare.

Factori limitativi ai producției sunt: *volumul edafic redus care afectează cca. 247 ha (15,72 %)*, *aciditatea solului (pH între 4,4-5,8) pe cea mai mare parte din suprafață (84,98%)*, *panta mare a terenului (între 10-100%)*, *invadarea de vegetație nevaloroasă (țepoșica, feriga, șteviile, urzica)*, *vegetație lemnoasă (păducel, porumbar, măceș, alun, mur, etc)*, *mușuroaie anuale*, *acoperirea cu stâncărie și rocă la zi, care afectează o mare parte din suprafață.*

Producția medie pe ultimii 5 ani este de 6-8 to MV/ha.

AMENAJAMENT PASTORAL COMUNA FUNDATA, JUDEȚUL BRAȘOV

2. Organizarea teritoriului

2.1. Denumirea trupurilor de pajiște proprietatea UAT Fundata, care fac obiectul acestui studiu

Trupul de pajiște	Parcele descriptive componente/ bloc fizic		Suprafața (ha)
GIUVALA	CF101278	13/15	9,50
PLEAȘA		322/315/318	135,25
COJA		8/11/851	24,82
PADINA URSULUI		101	4,60
PADINA MANOIULUI+VF BACIOIULUI		242	14,58
COASTA RADII		22	28,26
TOTAL			217,01

2.2. Amplasarea teritorială a trupurilor de pajiște. Vecinii și hotarele pajiștii

Amplasarea teritorială a terenurilor utilizate ca pajiști permanente are anumite particularități, date de dispersarea curților și construcțiilor pe tot teritoriul localității. Curțile sunt utilizate ca teren fâneață sau fâneață cu pomi. Practic este foarte greu de delimitat un intravilan compact. În cadrul acestor fânețe se regăsește dispersat și terenul arabil, în suprafețe mici, pe lângă locuințele particulare.

2.3. Baza cartografică utilizată

2.3.1. Evidența planurilor pe trupuri de pajiște

Pentru identificarea trupurilor de pajiște, respectiv a blocurilor fizice, a fost utilizată aplicația IPA_ONLINE.

2.4. Suprafața pajiștilor. Determinarea suprafețelor.

Suprafața pajiștii în studiu a fost preluată din datele Registrului Agricol și aplicația IPA-ONLINE.

2.4.1. Suprafața pajiștii pe categorii de folosință

Pășuni (ha)	Fînețe(ha)	Valorificare Mixtă (ha)	Neproductiv (ha)	Total suprafață (ha)	Din care la Consiliul local (ha)
618	953			1571	217,01

AMENAJAMENT PASTORAL COMUNA FUNDATA, JUDEȚUL BRAȘOV

2.4.2. Organizarea administrativă

Implementarea amenajamentului pastoral se face de către utilizator, cu asistența tehnică a specialiștilor din cadrul Primăriei.

IMPORTANT - utilizatorul pe această perioadă de 10 ani, trebuie să respecte întocmai cerințele și obligațiile care se impun prin acest Amenajament pastoral și în condițiile Legislației actuale în vigoare.

3. Caracteristici geografice și climatice

3.1. Indicarea zonei geografice și caracteristicile reliefului

Platforma Bran-Fundata ocupă sectorul Nordic al culoarului montan Bran-Rucăr, culoar ce separă din punct de vedere geologic Carpații Meridionali de Carpații Orientali. Acest culoar este un compartiment depresionar față de ramele muntoase din vest și est, orientate pe direcția sud-sud vest nord-est, care reprezintă de fapt o prelungire a depresiei tectonice din Țara Bârsei.

Culoarul Rucăr-Bran are aspectul unei zone montane vălurite, fiind încadrat la est și vest de masivele Bucegi și Piatra Craiului. Limita dintre cele două masive și platforma este netă și poate fi remarcată cu ușurință. Contactul între culoarul Rucăr-Bran și Munții Bucegi se face prin intermediul unor culmi înalte împădurite ce se desprind din Bucegi și rămân suspendate.

3.2. Altitudine, expoziție, pantă

Culoarul Rucăr-bran este o regiune muntoasă, de munți mijlocii, a căror nivel general se găsește între 900-1300 m. Relieful acestor munți se caracterizează prin culmi largi (30-50m), prelungi și versanți lungi, uniformi și neuniformi, puternic înclinați (26-50%), energia de relief fiind de 200-300 m.

Cel mai înalt vârf este Muntele Coja de 1521 m (în Munții Piatra Craiului), Vârful Bacircea unde este amplasată stația meteorologică de 1367 m, Vârful Ciohotea de 1343 m, Vârful Creasta Cocoșului 1363,5 m, Vârful Găvenea de 1388 m (amplasate în culoarul Rucăr-Bran).

3.3. Caracteristici pedologice și geologice

Culoarul Rucăr-Bran se încadrează din punct de vedere geologic în culoarul Dâmbovicioara, care este un vast domeniu sinclinal, delimitat la nord-vest de unitatea cristalină lezer-Păpușa, iar la sud-est de aria anticlinală Leota-Postăvaru, fiind o continuitate tectonică a Depresiunii Brașov, regiunea se interpune ca zonă sedimentară cu caractere de tranziție între Carpații Meridionali și Carpații Orientali.

Teritoriul culoarului Fundata este ocupat în mod preponderent de formațiuni sedimentare cretacice și jurasice și în mai mică porțiune de șisturi cristaline ale anticlinalului Leota.

Șisturile cristaline din versantul vestic al Masivului Leota corespunde unui metamorfism mai puțin intens, sunt constituite din șisturi sericito-claritice, muscovito-claritice, micașturi, lenticule de șisturi anfibolice, cuarțite cu albit și gnaise.

Jurasicul care se așterne direct peste fundamentul cristalin într-un pachet gros de 200-500 m, este format din calcare albe cenușii. Această formațiune este localizată în numeroase locuri unde ies de sub conglomerate, observându-se calcare la zi.

Factorii pedogenetici locali (rocă, relief, hidrologie), determină formarea solurilor intrazonale. Pe calcare și conglomerate calcaroase se formează soluri de tip protosoluri. În condițiile de exces de umiditate freatică, are loc procesul de gleizare formându-se hidrosoluri.

Tabel nr. 3.3.1

Repartiția solurilor în raport cu relieful și cu roca

Clasa/tipul de sol	Relieful	Roca
Regosoluri	Culoarul Rucăr-Bran	Calcare, conglomerate calcaroase
Eutricambosoluri	Culoarul Rucăr-Bran	Calcare conglomerate
Districambosoluri	Culoarul Rucăr-Bran	Conglomerate
Preluvosoluri	Culoarul Rucăr-Bran	Conglomerate
Hidrosoluri	Culoarul Rucăr-Bran (lunci)	Roci sedimentare cuaternare (depozite fluviatile)

Tabel nr.3.3.2

Tipuri de sol

Tip de sol	Suprafața ha	Participare %
Districambosol	1195,60	76,11
Regosoluri	229,90	14,64
Preluvosoluri	53,80	3,44
Eutricambosoluri	70,00	4,45
Aluvisoluri	17,50	1,11
Gleiosoluri	4,20	0,26
Total	1571,00	100%

3.4. Rețeaua hidrografică

Comuna Fundata aparține bazinului hidrografic la Oltului, subbazinul Bârsei și bazinului Dâmbovița. Comuna este drenată de afluenți ai Bârsei prin Valea Zbârcioarei în care se varsă Valea Coacăzei și Valea Ulmului. Valea Zbârcioarei și Valea Moieciu se varsă în Valea Turcu, care deversează în Bârsa. Prin Fundățica trece Valea Fundățica, care se varsă în Dâmbovița prin Valea Giuvala și Cheia. Prin Șirnea curge un pârâu, care la un moment dat se pierde și nu are deschidere spre valea Rogoazei (de origine carstică).

Văile principale care drenează teritoriul sunt amplasate pe granița între Moieciu și Fundata, Valea Moieciu Cald este adâncită în conglomerate.

Valea Zbârcioarei este dezvoltată în conglomerate cenomaniene. Sectorul superior al văii care desparte satul Peștera de satul Șirnea este o vale îngustă și lipsită de terase.

Eroziune apare sub diferite forme și grade reduse în special pe solurile arate, însă în foarte mică măsură. Mai apare eroziune torențială acolo unde sunt poteci sau drumuri de exploatare pe pante.

Apele freatice apar la adâncimi mai mari de 10 m, cu excepția luncilor unde se găsesc la 0,5-2 m adâncime.

3.5. Date climatice

Clima comunei Fundata este influențată de circulația atmosferică din vest și nord-vest și de altitudinea reliefului.

AMENAJAMENT PASTORAL COMUNA FUNDATA, JUDEȚUL BRAȘOV

După ICPA (1987), se distinge zona climatic III, răcoroasă-umedă în culoarul Rucăr-Bran și IV-rece-foarte umedă o porțiune spre Munții Bucegi și Piatra Craiului. Limita dintre cele două zone e mai greu de delimitat. Pe baza observațiilor din teren au fost delimitate două sectoare climatic, așa cum putem distinge din tabelul 3.1:

Caracteristici	Sector climatic	
	1	2
Temperatura medie anuală	5-6	4-5
Precipitații medii anuale mm	800-1000	1000-1200
Bilanțul hidroclimatic mediu anual	301-600	301-600
Temperatura medie în luna ianuarie °C	-5 ... -6	-6...-8
Temperatura medie a lunii iulie °C	15-16	12-15
Precipitații medii luna ianuarie mm	40-50	50-60
Precipitații medii luna iunie mm	120-140	140-150
Suma temperaturilor medii peste 10°C	2200-2400	1700-2200
T/v mediu al zilelor cu strat de zăpadă	76-100	>100
Durata în zile a intervalului fără îngheț	140-150	<140
Unitatea de relief	Culoarul Rucăr-Bran	Munții Bucegi-Piatra Craiului
Altitudinea absolută	900-1200	1200-1400

În zona comunei Fundata există un climat montan. Altitudinea de 1100-1300 m determină o temperatură medie anuală de 4- 6°C. Extremele termice sunt însă moderate, zona comunei Fundata prezentând topoclimatul complex cel mai uniform din punct de vedere climatic. Numărul mediu al zilelor de iarnă variază între 50 și 70, iar cel al zilelor cu îngheț între 150 și 160.

Regimul eolian este caracterizat prin vânturi ce bat aproape tot timpul anului din direcția sud și nord.

AMENAJAMENT PASTORAL COMUNA FUNDATA, JUDEȚUL BRAȘOV

4. Vegetația.

4.1. Date fitoclimatice.

Teritoriului comunei Fundata sub aspect geobotanic se încadrează în două zonedupă cum urmează:

Zona	Subzona, etajul	Districtul	Unitatea de relief și solul zonal
Păduri de foioase	Păduri de fag 800-1200 m	Făgete premontane	Culoarul Rucăr-Bran
Păduri de conifere	Păduri de amestec fag-brad-molid 1200-1400 m	Păduri de fag-brad-molid	Munții Bucegi-Piatra Craiului.

Flora este specifică zonei montane și sub-montane și cuprinde plante ocrotite prin lege, precum bujorul galben, garofița Pietrei Craiului, sângele voinicului.

4.2. Tipuri de pajiști. Descrierea tipurilor de pajiști.

Pe teritoriul comunei Fundata pajiștile ocupă o suprafață de 1571 ha (date din Registrul Agricol 2019).

Principalele tipuri de pajiști din teritoriul Fundata sunt:

Tipul de pajiște	Indice de troficitate efectivă a solului	Valoarea pastorală	Categoria de pajiște	Tip de sol
Păduri de fag 800-1200 m				
Trisetum falvescens-Agrostis tenuis	50-75	30-40	III-IV	Districambosol-soluri eutrofice
Agrostis tenuis-Festuca rubra	30-40	20-30	IV-V	Districambosoluri mezotrofice
Nardus stricta	30	20	iv-v	Districambosoluri trofice
Păduri de fag, brad, molid (1200-1450 m)				
Trisetum flavescens	75	40-50	II-III	Rendzine, Regosoluri rendzinice
Festuca rubra	30-50	20-30	III-IV	Districambosoluri submezotrofice
Nardus stricta	<30	<20	IV-V	Districambosoluri oligotrofice

Se remarcă etajarea altitudinală a vegetației forestiere și ierboase.

În etajul fagului, pajiști de *Festuca rubra* și *Agrostis tenuis*, iar în etajul de molid și brad cele de *Nardus stricta*.

Pe pajiștile fertilizate sistematic apar specii eutorfe de *Festuca pratensis*, *Lolium perenne*, *Trisetum flavescens*.

Pajiștile degradate sunt dominate de *Nardus stricta*.

Pe solurile formate pe calcare se instalează pajiști eutrofe de *Trisetum flavescens*.

Descrierea tipurilor de pajiști:

Pajiștile de *Agrostis capillaris* (*A. tenuis*) (iarba câmpului)

Răspândire și ecologie. Pajiștile de *Agrostis capillaris* (*Agrostis tenuis*) ocupă cele mai mari suprafețe în zona de deal și montană inferioară, începând de la altitudinea de (200) 300 m până la peste 1200 m, din subzona stejarilor și gorunului până în subetajul fagului și al amestecurilor de fag cu rășinoase.

În teritoriu se disting pajiști de *Agrostis capillaris* de productivitate bună pe terenuri plane sau ușor înclinate cu soluri mai bogate și pajiști cu productivitate mijlocie pe terenuri cu înclinație mare și expoziții însorite pe soluri mai sărace acide.

Solurile de sub pajiștile de iarba vântului sunt brune argiloiluviale, brune luvice, luvisoluri albice, brune eumezobazice cu reacție slab acidă până la neutre pentru pajiștile mai bune și puternic acide pentru cele de productivitate mijlocie.

Agrostis capillaris este o graminee valoroasă din punct de vedere furajer, cu grad ridicat de consumabilitate.

Vegetația are în componență numeroase specii cu valoare furajeră ridicată, dar și specii nevaloroase, dăunătoare și toxice. Adesea aceste pajiști sunt invadate și de vegetație lemnoasă dăunătoare ca păducelul (*Crataegus monogyna*), porumbarul (*Prunus spinosa*), măceșul (*Rosa canina*), în zone mai uscate și alunul (*Corylus avellana*), carpenul (*Carpinus betulus*), mesteacănul (*Betula pendula*) în zone mai umede.

Valoarea pastorală a pajiștilor de *Agrostis capillaris* este bună, ajungând la o producție de 10-15 t/ha MV și o capacitate de pășunat de 1,0-1,2 UVM/ha.

A doua categorie de pajiști de acest tip, cu productivitate mijlocie, are o valoare pastorală mijlocie cu 5,0-7,5 t/ha MV și o capacitate de pășunat de 0,5-0,8 UVM/ha.

Pajiștile de *Festuca rubra* (păiuș roșu)

Răspândire și ecologie. Arealul fitogeografic al pajiștilor de *Festuca rubra*, corespunde etajului pădurilor de molid (*Picea abies*), cunoscut și sub denumirea de etajul boreal, care atinge altitudinea de 1800 m în Carpații Meridionali și Occidentali și 1600 m în nordul Carpaților Orientali. La limita inferioară, pajiștile de *Festuca rubra* se întrepătrund cu cele de *Agrostis capillaris* coborând în unele situații până în etajul nemoral la 700-800 m, altitudine.

Solurile sunt oligobazice sau oligomezobazice, oligomezotrofice, de la moderat până la foarte puternic acide: brune, brune acide, brune feriiluviale, rendzine, litosoluri.

Vegetația pajiștilor de *Festuca rubra*, datorită pășunatului abuziv și a scăderii fertilității solului este invadată pe suprafețe apreciabile de specia nevaloroasă *Nardus stricta* (părul porcului, țepoșică). Pe soluri sărace, compacte se instalează *Deschampsia caespitosa* (târșă), care este o graminee cu valoare furajeră foarte scăzută. Pe suprafețele supratârlite apar buruieni de târlă ca urzici (*Urtica* sp.), știrigoaie (*Veratrum album*), șteviei (*Rumex* sp.), brândușa de toamnă (*Colchicum autumnale*) și altele. Vegetația lemnoasă invadantă este reprezentată de arbuști

AMENAJAMENT PASTORAL COMUNA FUNDATA, JUDEȚUL BRAȘOV

ca: ienupăr (*Juniperus sibirica*), specii de *Vaccinium* și puieti de arbori, în special de molid. *Festuca rubra* are o valoare furajeră bună.

Valoare pastorală a pajiștilor de păiuș roșu este foarte heterogenă, de la mediocră spre bună, cu o producție de 5-15 t/ha MV, respectiv 0,5-1,5 UVM/ha.

Pajiștile degradate de *Nardus stricta* (țepoșica)

Răspândire și ecologie. Pajiștile de țepoșică au o largă răspândire în etajul molidișurilor și al jnepenișurilor (*Pinus mugo*) în toți munții înalți din Carpații românești. *Nardus stricta*, specia care domină, are o plasticitate ecologică foarte mare, fiind adaptată la condiții de umiditate și temperatură diferite, de la 300 m până la 2200 m altitudine, pe soluri acide, neaerisite, oligobazice și oligotrofile.

Solurile sunt în principal brune feriiluviale, brune acide, podzoluri, luvisoluri albice, puternic acide.

Valoarea furajeră a țepoșicii este foarte scăzută, fiind considerată o specie nevalorosă.

Vegetația pajiștilor de *Nardus stricta* este degradată și de o productivitate scăzută.

Valoarea pastorală este de asemenea foarte scăzută cu producții de 3-5 t/ha MV, cu o consumabilitate de 35-50%, și o capacitate medie de 0,4 UVM/ha.

5. Cadrul de amenajare

5.1. Procedee de culegere a datelor din teren

Datele privind descrierea vegetației ierbacee și forestiere au fost culese cu ocazia parcurgerii terenului, în conformitate cu normele tehnice în vigoare de amenajarea pajiștilor și a pădurilor.

Tipurile de stațiuni și de pădure au fost verificate în teren și comparate cu cele de la pădurea învecinată.

Tipurile de pajiște s-au stabilit prin relevee floristice pentru fiecare unitate amenajistică în parte. Datele culese din teren se regăsesc în fișele de descriere parcellară de la capitolul 7.

5.2. Obiective social - economice și ecologice

În cadrul proiectului s-au avut în vedere următoarele obiective specifice:

- îmbunătățirea calității pajiștilor, creșterea productivității;
- respectarea codului de bune practici agricole și de mediu;
- îmbunătățirea calității aerului prin reținerea carbonului;
- refacerea și îmbunătățirea calității solurilor;
- refacerea echilibrului hidrologic;
- asigurarea permanenței și stabilității biodiversității;
- protecția solului, diminuarea intensității proceselor de degradare a terenurilor și ameliorare progresivă a capacității de producție a acestora;
- asigurarea standardelor de sănătate a populației și protecția colectivităților umane împotriva factorilor dăunători, naturali și antropici;
- îmbunătățirea aspectului peisagistic;
- Controlul speciilor de plante invazive și nedorite
- promovarea practicilor de gospodărire durabilă a terenurilor agricole;

5.3. Stabilirea categoriilor de folosință a pajiștilor

Suprafețele de pajiști aflate în studiu au scop productiv, fiind utilizate ca fânețe și pășuni. Având în vedere pantele accentuate din teritoriul studiat, ponderea fânețelor este mai mare.

Pășuni.....	618,00 ha (40,00%)
Fânețe.....	953,00 ha (60,00%)
Mixt.....	ha (...%)
<u>Fără scopuri productive.....</u>	<u>ha (...%)</u>
Total	1571,00 ha (100%)

5.4. Fundamentarea amenajamentului pastoral

Elaborarea amenajamentului pastoral a apărut ca o necesitate stringentă pentru prezervarea suprafeței de pășune și menținerea acesteia în condiții de producție și

AMENAJAMENT PASTORAL COMUNA FUNDATA, JUDEȚUL BRAȘOV

bune condiții agricole și de mediu. O mare parte din pășunea studiată este acoperită de vegetație cu productivitate medie de 6-8 to MV/ha.

Suprafața aflată în studiu se utilizează pentru producere de fân și pășunat.

Pășuni.

5.4.1 Durata sezonului de pășunat

Momentul începerii pășunatului rațional se face după 23 aprilie, când:

- înălțimea covorului ierbos este de 8 - 15 cm pe pajiștile naturale;
- înălțimea apex-ului (conul de creștere al spicului la graminee) este de 6 - 10 cm și un ritm de creștere de peste 1 cm pe zi;
- înflorirea pădăiei (*Taraxacum officinalis*) în primăvară, care este un adevărat fitotermometru;

Durata medie a sezonului de pășunat este de 170-180 de zile pentru bovine și de 120-140 de zile la ovine

Încetarea pășunatului se face cu 3 - 4 săptămâni (20 - 30 zile) înainte de apariția înghețurilor permanente la sol sau după străvechea cutumă românească, de Sf. Dumitru (26 octombrie).

5.4.2 Numărul ciclurilor de pășunat

Ciclul este intervalul de timp în care iarba de pe aceeași parcelă de exploatare, odată pășunată, se regenerează și devine din nou bună pentru pășunat.

Durata de pășunat într-o tarla nu trebuie să depășească 6 zile. Astfel, sunt considerate ca posibile 4 cicluri a 37 zile fiecare, din care 5-6 zile pentru pășunat, 31-32 pentru refacerea ierbii, rezultând necesitatea împărțirii suprafeței de pășunat în mai multe parcele și urmărirea repetării ciclurilor stabilite.

5.4.3 Capacitatea de pășunat

Capacitatea de pășunat se referă la numărul de animale care pot fi repartizate pe un hectar de pășune într-un sezon de pășunat, în funcție de randamentul productiv și de calitatea ierbii.

Se recomandă 65 kg masă verde/zi/cap pentru 1 UVM (din care consumate efectiv 50 kg/cap/zi).

Tabel 5.1

Capacitatea de pășunat

Trupul de pajiște	Suprafața (ha)	Producția de masă verde	Coeficient de utilizare a furajului	Producția de masă verde utilizată	Producția totală	Încărcătura de animale	Total UVM
		to	%	to	to	UVM/ha	
GIUVALA	9,5	9	0,75	6,75	64,125	0,9	8,55
PLEAȘA	135,25	10	0,75	7,5	1014,375	1	135,25
COJA	24,82	10	0,75	7,5	186,15	1	25
PADINA URSULUI	4,6	6	0,75	4,5	20,7	0,6	2,76
PADINA MANOIULUI+VF BACIOIULUI	14,58	8	0,75	6	87,48	0,8	11,664
COASTA RADII	28,26	8	0,75	6	169,56	0,8	22,608
TOTAL	217,00				1542,39		206

5.4.4 Fânețele

Suprafețele ce nu se pășunează și se utilizează pentru producerea de fân se vor cosi în momentul optim pentru a asigura cantitatea maximă de nutrienți, cu excepția celor care sunt sub angajamente.

Recoltarea fânețelor. Productivitatea și compoziția floristică a fânețelor depinde de epoca de recoltare și de înălțimea de recoltare.

Epoca de recoltare se stabilește în funcție de planta dominantă din fânețe. Astfel, epoca optimă de recoltare este atunci când gramineele înfloresc, iar leguminoasele sunt în faza de îmbobocire. În această fază producția și calitatea nutrețului obținut (conținutul în proteine) va fi mai ridicată. Recoltarea după acest criteriu, duce cu timpul la scăderea producției și la înrăutățirea compoziției floristice, întrucât plantele valoroase nu se pot autoînsămânța. Pentru a preîntâmpina o astfel de situație, se recomandă la fiecare 3-4 ani o recoltare târzie.

Recoltarea cu întârziere are următoarele neajunsuri: fânul recoltat are un conținut mai scăzut de proteine, săruri minerale și vitamine, dar este mai bogat în celuloză, ceea ce reduce consumabilitatea și digestibilitatea nutrețului. Refacerea plantelor după coasă este mai anevoioasă, mai ales dacă coincide cu o perioadă de secetă. Există riscul îmburuienării deoarece multe specii nevalorose ajung la maturitate și la diseminare.

La recoltarea prea timpurie se obține un furaj mai bogat în proteine, conținut redus de celuloză, o mai bună digestibilitate și consumabilitate, însă o producție mult mai mică pe unitatea de suprafață.

Înălțimea de recoltare a fânețelor este de 4-5 cm de la suprafața solului. Ultima coasă se va face la 7-8 cm de la sol, pentru a permite plantelor să acumuleze rezerve de hrană necesare pentru a rezista pe timpul iernii.

Înălțimea de la sol la care se recoltează plantele influențează calitatea fânului și producția. Dacă recoltatul se face prea aproape de sol, plantele se refac mai încet, deoarece se epuizează rezervele depozitate în partea inferioară a tulpinilor, iar cu timpul unele specii pot dispărea. Dacă recoltarea se face prea sus, se va obține o producție mai mică de fân, iar plantele cu talie joasă vor rămâne nerecoltate.

Metoda de recoltare: recoltarea fânului se poate face manual cu coasa sau mecanic cu cositori.

Pregătirea fânului:

În vederea reducerii umidității plantelor de la 75-85% la umiditatea de păstrare a fânului de 15-17%, se folosesc diferite procedee de uscare. Cu cât durata de uscare a fânului este mai mare, cu atât pierderile sunt mai ridicate, iar plantele suferă modificări ale structurii chimice și în consecință o scădere a calității fânului.

Metode de uscare: pe sol, pe suport, în baloți.

Uscarea pe sol: după recoltare plantele rămân pe sol sub formă de brazde. După 6-8 ore, când umiditatea scade la 55-60%, este necesară întoarcerea brazdelor. Se continuă uscarea până când umiditatea a scăzut la 15-17%, când fânul se adună în căpițe. Procesul de uscare poate dura 2-3 zile, în funcție de mersul vremii.

Dacă timpul este mai secetos, se poate practica uscarea în valuri. Această metodă constă în strângerea plantelor după o ușoară ofilire de 3-4 ore, cu grebla rotativă, în valuri, care după uscare se adună în căpițe. În acest caz pierderile de substanțe nutritive sunt mai mici.

AMENAJAMENT PASTORAL COMUNA FUNDATA, JUDEȚUL BRAȘOV

În cazul ploilor torențiale, căpițele se desfac și se refac din nou după uscarea fânului. Menținerea căpițelor un timp mai îndelungat, poate duce la etiolarea plantelor de sub ele sau chiar distrugerea lor, dacă această perioadă depășește 8-10 zile.

Uscarea pe suportți se practică, de regulă, în regiunile de deal și munte, unde datorită regimului mai abundent de precipitații, se înregistrează pierderi mult mai mari la uscarea directă pe sol. După ce iarba a fost cosită, se lasă câteva ore să se zvânte, după care se așează pe suportți, în straturi groase de 50-70 cm. Pe acești suportți iarba rămâne până la uscare coplețită, după care se transportă la locul de depozitare. Suportții se execută din material lemnos și după modul de construire poartă diverse denumiri: pari cu brațe, capre, gard suedez. Pierderile sunt mai mici, în comparație cu uscarea la sol, iar calitatea fânului este mult mai bună.

Uscarea fânului în baloturi. Pe terenurile plane, unde se poate lucra mecanizat, după recoltarea plantelor, la 5-7 ore se face întoarcerea brazdelor, și se continuă uscarea până când umiditatea scade la 30-35%. În acest moment se execută balotarea. Baloții rămân pe sol, până când umiditatea scade la 15-17%, după care se transportă la locul de depozitare. Prin balotare, se reduce volumul fânului de 2-3 ori și crește greutatea specifică. 1 mc de fân nebalotat cântărește 60-80 kg, în timp ce 1 mc de fân balotat cântărește 250-400 kg.

Depozitarea și păstrarea fânului

După pregătirea fânului prin uscare, acesta trebuie depozitat în vederea păstrării pentru valorificare. La depozitare umiditatea maximă admisă este de 17%. Dacă se depășește această umiditate, în masa fânului se declanșează procese microbiologice termofile, provocate de activitatea unor bacterii și ciuperci, iar în final se produce fenomenul de încingere. Astfel, la umiditatea de 20%, temperatura crește la 40-50°C.

În urma încingerii fânului, are loc o scădere a valorii nutritive, prin scăderea conținutului de proteină digestibilă, de vitamine și substanțe nutritive. Se modifică aspectul, compoziția și mirosul fânului.

Dacă totuși se impune depozitarea fânului la o umiditate mai ridicată, se procedează la așezarea alternativă a unui strat de fân de 50-60 cm, urmat de un strat de paie de 10-20 cm grosime. Uneori în loc de paie se poate folosi sarea de bucătărie, în jur de 5 kg sare la o tonă de fân.

Depozitarea și păstrarea fânului se face în adăposturi speciale (fânare), precum și în șire sau stoguri.

Stogurile și șirele se clădesc pe un teren mai ridicat, pe un strat de paie sau crengi, cu următoarele dimensiuni: pentru stoguri înălțimea este de 5-6 m și diametrul de 4-5 m, iar pentru șire de 6-7 m înălțime, 4-5 m la bază și 15-20 m lungime.

În primele săptămâni de la depozitare se verifică zilnic temperatura din interiorul șirelor și stogurilor, pentru prevenirea încingerii și mucegăirii.

Fânul balotat se păstrează numai în șire și prezintă avantajul unui volum mai redus pentru aceeași greutate.

Vegetația forestieră

Exploatarea vegetației forestiere se va face conform regulamentului silvic.

6. Organizarea, îmbunătățirea, dotarea și folosirea pajiștilor

6.1. Lucrările propuse

Lucrările propuse au scopul de a menține suprafața de pajiști și de a ridica potențialul productiv al acestora.

Descrierea lucrărilor de îmbunătățire:

1. Combaterea manuală a buruienilor: laptelui cîinelui, grozamă, brândușa de toamnă, drobița, urzica, ștevia și altele, prin cosire cu coasa, adunatul și eliberarea terenului, grad de acoperire de 10-20%.
2. Defrișări lăstăriș de stejar, fag, carpen cu colet până la 10 cm grosime prin scoaterea coletului și a rădăcinilor până la 10-20 cm sub nivelul solului și eliberarea terenului de material lemnos rezultat, evacuarea acestuia.
3. Revizuirea și completarea lucrărilor de defrișări de lăstăriș, lucrare executată în anul imediat următor defrișărilor, cu topor, tîrnăcop, joagăr, greblă, furcă.
4. Fertilizarea pajiștei cu gunoi de grajd se desfășoară în următoarele etape:
Îngrășămintele organice se vor transporta la fața locului, vor fi împrăștiate din remorcă sau din căruță cu furca.

Se va aplica norma de 20 t/ha gunoi de grajd.

Pe terenurile cu panta mai mică de 12% se vor aplica 100 kg N s.a/ha;

Pe terenurile cu panta mai mare de 12% cantitatea de gunoi aplicată va fi redusă la 80 kg N s.a/ha.

Pe terenurile aflate sub angajament de agromediu nu se va depăși cantitatea de 40 kg N s.a/ha.

Se va reveni cu fertilizarea organică pe aceeași suprafață după 3-4 ani.

La aplicarea îngrășămintelor organice se va ține cont de perioada de interdicție privind administrarea gunoiului de grajd:

Tabel 6.1

Perioada de interdicție pentru aplicarea îngrășămintelor organice

Specificare		Perioada de interdicție	
Îngrășămintele organice solide	Teren arabil și pășuni	1 noiembrie-15 martie	
Îngrășămintele organice lichide	Teren arabil	Culturi de toamnă	1 noiembrie-1 martie
		Alte culturi	1 octombrie-15 martie

5. Fertilizare cu îngrășămintele chimice: se vor folosi 150-200 kg/ha îngrășământ complex tip 13-26-13, (preț 2000 lei/t) și constă în următoarele lucrări:

- a. Încărcat+descărcat îngrășămintele minerale în remorcă, lucrări manuale în formație de 2 persoane;
- b. Transport îngrășămintele minerale în câmp la distanța de până la 5 km.

AMENAJAMENT PASTORAL COMUNA FUNDATA, JUDEȚUL BRAȘOV

c. Îngrășămintele se administrează manual, din grămezi, se ia cu găleata, apoi se împrăștie pe curba de nivel pe o lățime de 3-4 m. Grămezile se amplasează la distanță de 100m.

Se vor folosi echipamente de protecție: mănuși, ochelari de protecție.

Cea mai ieftină metodă de fertilizare a unei pășuni este târlirea cu animale în perioada de pășunat. Târlirea tradițională, normal, confirmată științific, se face cu oile și anume:

-2-3 nopți 1 oaie adultă/mp pe pășuni cu covor ierbos corespunzător;

-4-6 nopți 1 oaie adultă/mp pe pășuni invadate de părul porcului, țăpoșică, etc.

Prin această metodă, în perioada sezonului de pășunat, se poate ameliora doar 10% din suprafața totală, o dată la 4-5 ani cât durează efectul târlirii.

Pentru 1 tonă de masă verde se extrag din sol în medie 5 kg azot, 1 kg fosfor, 5 kg potasiu și 1 kg calciu. Dacă după mai mulți ani de pășunat nu suplinim fertilizarea organică cu cea chimică, elementele nutritive se împuținează, ceea ce duce radical la schimbarea covorului vegetal, dispărând plantele bune, furajere, pretențioase la aprovizionarea solului cu elementele de bază și apariția treptată, până la dominare a unor buruieni nepretențioase care le înlocuiesc.

Aplicarea îngrășămintelor pe bază de azot se efectuează fracționat, în 2 doze, pentru a evita pierderile prin levigare. Îngrășămintele fosfatice și cele cu potasiu se administrează o singură dată, de regulă toamna. Îngrășămintele complexe NPK se administrează primăvara.

Tabelul 6.2 reprezintă planul decenal al lucrărilor care sunt necesare pentru îmbunătățirea, și exploatarea corespunzătoare a pășunilor comunale.

AMENAJAMENT PASTORAL COMUNA FUNDATA, JUDEȚUL BRAȘOV

Planul decenal al lucrărilor de pe pășunile comunale

Tabelul 6.2.

Nr. crt	Trupul de pășune/parcela descriptivă		Lucrări recomandate					
	Denumirea	Suprafata (ha)	Combaterea plantelor dăunătoare și toxice	Defrisare lăstăriș	Nivelarea mușuroaielor anuale	Fertilizare	Amendamente	Suprăînsămânțare
1	GIUVVALA	9,5	1,00	1,80		9,50		
2	PLEAȘA	135,25	6,76	13,53		135,25		
3	COJA	24,82	1,25	2,00		24,82		
4	PADINA URSULUI	4,6	0,23	0,92		4,60		
	PADINA MANOIULUI+VF BACIOIULUI	14,58				14,58		
5	COASTA RADII	28,26	1,41	4,52		28,26		
6	TOTAL	217,01	11,38	24,17		217,01		

*) Fertilizarea paștilor se va realiza pe baza unui plan de fertilizare anual, ținând cont de cartarea agrochimică și de respectarea condițiilor de ecocondiționalitate

6.2. Organizarea pășunatului pentru diferitele specii de animale

Pentru organizarea eficientă a pășunatului pe suprafețele de pajiște ale UAT Hălchiu trebuie avute în vedere numeroase aspect cum ar fi:

-suprafața și capacitatea totală de pășunat a parcelelor și a trupurilor de pășune Tabel 6.3.

-numărul și specia de animale

-încărcătura de animale la hectar în funcție de specie și vârstă

-ordinea de pășunat a parcelelor din cadrul trupului de pășune; primele parcele pășunate vor fi cele cu expoziție însorită și cu altitudini mai mici, după care se vor pășuna cele de la altitudini mai mari și cu expoziție umbrită.

-pășunatul se va face cât mai uniform, evitându-se supra sau subîncărcarea.

Tabel 6.3.

Capacitatea de pășunat

Trup de pășune	Suprafața ha	Capacitatea de pășunat		Masa verde ce se poate efectiv consuma kg/zi	Masa verde ce se poate efectiv consuma kg/sezon de pășunat
		UVM/ha	UVM/suprafața		
GIUVALA	9,5	0,9	8,55	428	64200
PLEAȘA	135,25	1	135,25	6763	1014450
COJA	24,82	1	24,82	1241	186150
PADINA URSULUI	4,6	0,6	2,76	138	20700
PADINA MANOIULUI+VF BACIOIULUI	14,58	0,8	11,66	583	87450
COASTA RADII	28,26	0,8	22,61	1130	169500
TOTAL	217,01	0,85	205,65	10283	1542450

6.3. Lucrări recomandate pentru pajiștile proprietate a persoanelor fizice și juridice

Pentru pajiștile proprietate a persoanelor fizice și juridice se recomandă executarea lucrărilor de întreținere specifice:

- grăpatul în primăvară pentru distrugerea mușuroaielor anuale și aerisirea țelinei,
- adunat pietre, distrugerea buruienilor,
- fertilizarea cu respectarea perioadelor de interdicție și a cantităților de azot conform cerințelor de ecocondiționalitate. Gunoii de grajd va fi distribuit uniform pe toată suprafața pajiștii.

Activitatea minimă de cosit, conform cerințelor măsurilor de agromediu:

- conform PNDR, în cazul P1- după 15 iunie pentru terenurile situate în UAT-uri cu altitudinii medii < 600 m și după 1 iulie pentru terenurile situate în UAT-uri cu altitudinii medii ≥ 600 m;
- pentru P2.1 cositul va fi executat manual, este interzisă efectuarea lucrărilor mecanizate, cu excepția celor operate cu forță animală;
- pentru P2.2 cositul se poate efectua cu utilaje mecanizate de mică capacitate (utilaje cu lama scurtă și viteză mică de deplasare);
- masa vegetală cosită trebuie adunată în maxim două săptămâni de la efectuarea cositului;
- pajiștile inundate nu vor fi pășunate mai devreme de două săptămâni de la retragerea apelor;
- pe pajiștile utilizate cu pășuni, pășunatul se va efectua cu maxim 1 UVM la ha;
- Nu vor fi realizate însămânțări de suprafață sau supraînsămânțări (se pot face însămânțări cu specii din flora locală doar în cazurile când unele suprafețe sunt afectate accidental)
- Este interzis aratul sau discuitul pajiștilor existente în cadrul fermelor care au angajamente în derulare

Fermierii vor ține evidența lucrărilor executate după modelul de mai jos:

Tabel 6.4

Bloc fizic	Parcela	Suprafața ha	Adunat pietre, distrugerea buruienilor	Grăpat	Fertilizare		Cosit		Pășunat	
					chimică	organică	Data cositului	Data când s-a adunat fânul	Nr.zile de pășunat	Specia/nr.cap

AMENAJAMENT PASTORAL COMUNA FUNDATA, JUDEȚUL BRAȘOV

Pentru suprafețele de pajiște pe care au accesat măsuri de agromediu, fermierii vor ține cont de angajamentele și cerințele aferente pachetelor și vor întocmi caietul de agromediu.

6.4. Căi de acces

Drumurile prin care se face accesul în trupurile de pășune vor fi întreținute periodic.

6.5. Construcții zoopastorale și surse de apă

Pe suprafața de pajiști studiate există construcții zoopastorale (grajduri, saivane, fânare, etc) proprietate a fermierilor din UAT Fundata.

AMENAJAMENT PASTORAL COMUNA FUNDATA, JUDEȚUL BRAȘOV

7. Diverse

7.1. Data intrării în vigoare a amenajamentului; durata acestuia

Prezentul amenajament intră în vigoare începând cu data de 01.01.2020. Durata amenajamentului pastoral este de 10 ani (perioada 01.01.2020-31.12.2029).

7.2. Colectivul de elaborare a prezentei lucrări

Grupul de lucru care a contribuit la elaborarea și realizarea proiectului de amenajament pastoral, s-a constituit conform ordinului prefectului nr.1030 din 04.12.2018

Numele și prenumele	Instituția de care aparține	Contribuția
Huiu Elena	Registrul Agricol Primăria Fundata	Situația teritorial administrativă; Organizarea teritoriului; Caracteristici geografice și climatice; vegetația
Ing. Lupu Eduard Ionel 	Direcția pentru Agricultură Județeană Brașov	Culegere date din teren; Recomandări lucrări de îmbunătățire;
dr.ing. Lupu Viorica 	Direcția pentru Agricultură Județeană Brașov	Coordonator grup de lucru; Recomandări de exploatare; Redactare amenajament



7.3. Hărțile ce se atașează amenajamentului

7.4. Evidența lucrărilor executate anual pe fiecare parcelă

Evidența lucrărilor executate anual pe fiecare parcelă se va face conform modelului de la tabelul din anexa.

8. Bibliografie

1. Teodor Marusca, Vasile Mocanu, Emil C. Has, Monica A. Tod, Andreea C. Andreoiu, Marcela M. Dragos, Vasile A. Blaj, Tudor A. Ene, Doina Silistru, Emil Ichim, Paul M. Zevedei, Cosmin S. Constantinescu, Sorin V. Tod- *Ghid de intocmire a amenajamentelor pastorale*, Ed. Capolavoro, Brasov
2. HOTĂRÂRE nr. 78 din 4 februarie 2015 privind modificarea și completarea Normelor metodologice pentru aplicarea prevederilor Ordonanței de urgență a Guvernului nr. 34/2013 privind organizarea, administrarea și exploatarea pajiștilor permanente și pentru modificarea și completarea Legii fondului funciar nr. 18/1991, aprobate prin Hotărârea Guvernului nr. 1.064/2013
3. Anghel Gh., Bărbulescu C., Burcea P., Grîneanu A., Niedermaier K., Samoilă Z., Vasiu V., 1967 - *Cultura pajiștilor*, Ed. Agro-silvică de Stat, București
4. Marușca T., Mocanu V., Cardașol V., Hermenean I., Blaj V. A., Oprea Georgeta Tod Monica Alexandrina, 2010 - *Ghid de producere ecologică a furajelor de pajiști montane*, Ed. Universității "Transilvania", Brașov
5. Mocanu V., Hermenean I., 2013 - *Mecanizarea lucrărilor agricole pe pajiști - Tehnologii, mașini și echipamente*, Ed. Universității "Transilvania" din Brașov
6. Hotarire 1064/2013 privind aprobarea Normelor metodologice pentru aplicarea prevederilor Ordonanței de urgență a Guvernului nr. 34/2013 privind organizarea, administrarea și exploatarea pajiștilor permanente și pentru modificarea și completarea Legii fondului funciar nr. 18/1991
7. Blaga Gh., Rusu I., Udrescu S., Vasile D., 1996 - *Pedologie*, Editura Didactică și Pedagogică RA, București
9. Anexe/Imagini/

AMENAJAMENT PASTORAL COMUNA FUNDATA, JUDEȚUL BRAȘOV

DESCRIERE PARCELARĂ

UAT	Trup de pajiște	Parcela descriptivă/BF	Suprafața ha	Categorie de folosință	Unitate de relief	Configurație
Fundata	Giuvala	13/15	9,50	Pășune		
Altitudine sol:		Expoziție:		Înclinație: 35,06%		
Date staționale suplimentare						
Tip de pajiște						
Graminee						
Leguminoase						
Diverse plante						
Plante dăunătoare și toxice						
Grad de acoperire cu vegetație a parcelei						
Încărcarea cu animale						
Vegetația lemnoasă						
Lucrări executate:						
Lucrări propuse: <i>curățarea pajiștei de buruieni prin cosit 10% din suprafață, defrișare lăstăriș 19% din suprafață, revizuire defrișare lăstăriș, fertilizare</i>						
EVIDENȚA LUCRĂRILOR EXECUTATE PE PARCELĂ ÎN PERIOADA 2020-2029						
Anul execuției	Felul lucrărilor			Suprafața	Observații	
2020						
2021						
2022						
2023						
2024						
2025						
2026						
2027						
2028						
2029						

AMENAJAMENT PASTORAL COMUNA FUNDATA, JUDEȚUL BRAȘOV

DESCRIERE PARCELARĂ

UAT	Trup de pajiște	Parcela descriptivă/BF	Suprafața ha	Categorie de folosință	Unitate de relief	Configurație
Fundata	Pleașa	322/315/318	135,25	Pășune		
Altitudine sol:		Expoziție:		Înclinație: 22,68%/40,44%/39,63%		
Date staționale suplimentare						
Tip de pajiște						
Graminee						
Leguminoase						
Diverse plante						
Plante dăunătoare și toxice						
Grad de acoperire cu vegetație a parcelei						
Încărcarea cu animale						
Vegetația lemnoasă						
Lucrări executate:						
Lucrări propuse: <i>curățarea pajiștei de buruieni prin cosit 5% din suprafață, defrișare lăstăriș 10% din suprafață, revizuire defrișare lăstăriș, fertilizare</i>						
EVIDENȚA LUCRĂRILOR EXECUTATE PE PARCELĂ ÎN PERIOADA 2020-2029						
Anul execuției		Felul lucrărilor		Suprafața	Observații	
2020						
2021						
2022						
2023						
2024						
2025						
2026						
2027						
2028						
2029						

AMENAJAMENT PASTORAL COMUNA FUNDATA, JUDEȚUL BRAȘOV

DESCRIERE PARCELARĂ

UAT	Trup de pajiște	Parcela descriptivă/BF	Suprafața ha	Categorie de folosință	Unitate de relief	Configurație
Fundata	Coja	8/11/851	50,00	Pășune		
Altitudine sol:		Expoziție:		Înclinație: 31,79% /15,99% /25,98%		
Date staționale suplimentare						
Tip de pajiște						
Graminee						
Leguminoase						
Diverse plante						
Plante dăunătoare și toxice						
Grad de acoperire cu vegetație a parcelei						
Încărcarea cu animale						
Vegetația lemnoasă						
Lucrări executate:						
Lucrări propuse: <i>curățarea pajiștei de buruieni prin cosit 5% din suprafață, defrișare lăstăriș 8% din suprafață, revizuire defrișare lăstăriș, fertilizare</i>						
EVIDENȚA LUCRĂRILOR EXECUTATE PE PARCELĂ ÎN PERIOADA 2020-2029						
Anul execuției		Felul lucrărilor		Suprafața	Observații	
2020						
2021						
2022						
2023						
2024						
2025						
2026						
2027						
2028						
2029						

AMENAJAMENT PASTORAL COMUNA FUNDATA, JUDEȚUL BRAȘOV

DESCRIERE PARCELARĂ

UAT	Trup de pajiște	Parcela descriptivă/BF	Suprafața ha	Categorie de folosință	Unitate de relief	Configurație
Fundata	Padina Ursului	101	4,60	Pășune		
Altitudine sol:		Expoziție:		Înclinație: 20,00%		
Date staționale suplimentare						
Tip de pajiște						
Graminee						
Leguminoase						
Diverse plante						
Plante dăunătoare și toxice						
Grad de acoperire cu vegetație a parcelei						
Încărcarea cu animale						
Vegetația lemnoasă						
Lucrări executate:						
Lucrări propuse: <i>curățarea pajiștei de buruieni prin cosit 5% din suprafață, defrișare lăstăriș 20% din suprafață, revizuire defrișare lăstăriș, fertilizare</i>						
EVIDENȚA LUCRĂRILOR EXECUTATE PE PARCELĂ ÎN PERIOADA 2020-2029						
Anul execuției		Felul lucrărilor		Suprafața	Observații	
2020						
2021						
2022						
2023						
2024						
2025						
2026						
2027						
2028						
2029						

AMENAJAMENT PASTORAL COMUNA FUNDATA, JUDEȚUL BRAȘOV

DESCRIERE PARCELARĂ

UAT	Trup de pajiște	Parcela descriptivă/BF	Suprafața ha	Categorie de folosință	Unitate de relief	Configurație
Fundata	Padina Mănoifului+Vf. Băcioiului	242	14,58	Pășune		
Altitudine sol:		Expoziție:		Înclinație: 30,80%		
Date staționale suplimentare						
Tip de pajiște						
Graminee						
Leguminoase						
Diverse plante						
Plante dăunătoare și toxice						
Grad de acoperire cu vegetație a parcelei						
Încărcarea cu animale						
Vegetația lemnoasă						
Lucrări executate:						
Lucrări propuse: <i>curățarea pajiștei de buruieni prin cosit 5% din suprafață, defrișare lăstăriș 10% din suprafață, revizuire defrișare lăstăriș, fertilizare</i>						
EVIDENȚA LUCRĂRILOR EXECUTATE PE PARCELĂ ÎN PERIOADA 2020-2029						
Anul execuției		Felul lucrărilor		Suprafața	Observații	
2020						
2021						
2022						
2023						
2024						
2025						
2026						
2027						
2028						
2029						

AMENAJAMENT PASTORAL COMUNA FUNDATA, JUDEȚUL BRAȘOV

DESCRIERE PARCELARĂ

UAT	Trup de pajiște	Parcela descriptivă/BF	Suprafața ha	Categorie de folosință	Unitate de relief	Configurație
Fundata	Coasta Rarii	22	28,26	Pășune		
Altitudine sol:		Expoziție:		Înclinație: 39,72%		
Date staționale suplimentare						
Tip de pajiște						
Graminee						
Leguminoase						
Diverse plante						
Plante dăunătoare și toxice						
Grad de acoperire cu vegetație a parcelei						
Încărcarea cu animale						
Vegetația lemnoasă						
Lucrări executate:						
Lucrări propuse: <i>curățarea pajiștei de buruieni prin cosit 5% din suprafață, defrișare lăstăriș 16% din suprafață, revizuire defrișare lăstăriș, fertilizare</i>						
EVIDENȚA LUCRĂRILOR EXECUTATE PE PARCELĂ ÎN PERIOADA 2020-2029						
Anul execuției		Felul lucrărilor		Suprafața	Observații	
2020						
2021						
2022						
2023						
2024						
2025						
2026						
2027						
2028						
2029						

Devize de lucrări

Planul decenal al lucrărilor de pe pășuni, la nivel de unitate amenajistică, cumulate pe trupuri de pășune

Nr. crt	Trupul de pășune/parcele descriptive				Lucrări recomandate					
	Denumirea	BLOCURI FIZICE	SUPRAFAȚA ELIGIBILĂ APIA ha	Suprafața (ha)	Combaterea plantelor daunatoare și toxice	Defrisare lăstăriș	Nivelarea musuroaielor anuale	Fertilizare	Amendamente	Supraînșămânțare
1	GIUVALA	13 ?/15	/13, 18	9.5	1.00	1.80		9.50		
2	PLEAȘA	322/315/318	3,98+64,65+41,33	135.25	6.76	13.53		135.25		
3	COJA	8/11/851	1,15+1,21+2,46	24.82	1.24	1.99		24.82		
4	PADINA URSULUI	101?	???	4.6	0.23	0.92		4.60		
5	PADINA MANOIULUI+VF BACIOIULUI	242	50.05	14.58	0.73	1.46		14.58		
6	COASTA RADII	22	23.97	28.26	1.41	4.52		28.26		
	TOTAL			217.01	11.38	24.21		217.01		

TABEL CENTRALIZATOR

Eficiența economică a lucrărilor de îmbunătățire a pajștilor

Nr.crt	Denumirea lucrării	UM	COSTURI Lei					
			Giuvala	Pleașa	Coja	Padina Ursului	Padina Manoiului +Vf Bacioiului	Coasta Radii
1	Combatere buruieni	lei/ha	39	39	39	39	39	39
2	Defrișare vegetație lemnoasă	Lei/ha	34	18	14	36	18	18
3	Revizuirea lucrărilor de defrișare	Lei/ha	1	1	1	1	1	1
4	Fertilizare cu îngrășăminte chimice (NPK 13:26:13)	Lei/ha	218	218	218	218	218	218
5	TOTAL GENERAL CHELTUIELI ANUALE		253	276	272	294	276	276
6	Producția de masă verde	t/ha	9	10	10	6	8	8
7	Valoarea producției de masă verde cu 0,05 lei/kg	Lei/ha	450	500	500	300	400	400
	Diferența de venit anual ca bază pentru stabilirea prețului minim de începere a licitației de atribuire a suprafețelor de pajști	lei/ha	197	224	228	6	124	124

Media **151** lei/ha

**Deviz centralizator
Lucrări, trupul de pajște Giuvala**

Nr.crt	Devize pe categorii de lucrări componente ale obiectului		Cantitate ha	Valorile de deviz (lei)						
	Nr deviz	Grupa de lucrări		Material	Manoperă	Utilaj	Impozit	Total	Lei/ha	
1	1	Combaterea buruienilor și plantelor toxice	1.00		36			4	39	39
2	2	Defrișare lăstăriș	1.8		2922			292	3214	1786
3	3	Revizuire defrișare vegetație lemnoasă	0.36		103			10	113	314
4	4	Fertilizare minerală	9.5	3838	874		4	472	5187	546
		TOTAL		3838	3934		4	778	8554	

Deviz Nr.3
Revizuirea lucrărilor de defrișare trupul Giuvala

Nr.crt	Cod	Articol de deviz (UM)	Cantitate ha	Norma de consum -materiale	Preț unitar - materiale	VALOARE (Lei)			TOTAL
						Material	Manoperă	Utilaj	
1	MTM - 82 1767	Revizuirea și completarea lucrărilor de defrișări de lăstăriș, în al treilea an de la prima defrișare numai acolo unde se impune necesitatea efectuării lucrării în aceleași condiții tehnice de lucru, acoperire 20% față de cea avută inițial de 21-40%	0.36	3.2	89.28	102.8506			102.8506
TOTAL			0.36						102.8506
IMPOZIT 10%									10
TOTAL GENERAL									113
CHELTUIELI pe 1 ha pajiște îmbunătățită									314

Grafic de eșalonare a lucrărilor- Trupul Giuvalea

Nr. crt	Denumirea lucrării	Suprafața din deviz -	Volumul anual al lucrărilor prevăzute pentru execuție -ha											
			2020	2021	2022	2023	2024	2025	2026	2027	2028	2029		
1	Combatere buruieni și plante toxice	1.00	1.00	1.00	1.00	1.00	1.00	1.00	1.00	1.00	1.00	1.00	1.00	1.00
2	Defrișare vegetație lemnoasă	1.8	1.8											
3	Revizuire defrișare	0.36		0.36										
4	Fertilizare cu NPK 13:26:13	9.50	9.50		9.50						9.50			9.50

**Deviz centralizator
Lucrări, trupul de pajște Pleașa**

Nr.crt	Devize pe categorii de lucrări componente ale obiectului		Cantitate ha	Valorile de deviz (lei)						
	Nr deviz	Grupa de lucrări		Material	Manoperă	Utilaj	Impozit	Total	Lei/ha	
1	1	Combaterea buruienilor și plantelor toxice	6.76		242			24	266	39
2	2	Defrișare lăstăriș	13.53		21955			2195	24150	1786
3	3	Revizuire defrișare vegetație lemnoasă	2.71		773			77	850	314
4	4	Fertilizare minerală	135.25	54641	12443		54	6714	73852	546
		TOTAL		54641	35412		54	9011	99118	

Deviz Nr.3
Revizuirea lucrărilor de defrișare Trupul Pleașa

Nr.crt	Cod	Articol de deviz (UM)	Cantitate ha	Norma de consum -materiale	Preț unitar - materiale	VALOARE (Lei)			TOTAL
						Material	Manoperă	Utilaj	
1	MTM - 82 1767	Revizuirea și completarea lucrărilor de defrișări de lăstăriș, în al treilea an de la prima defrișare numai acolo unde se impune necesitatea efectuării lucrării în aceleași condiții tehnice de lucru, acoperire 20% față de cea avută inițial de 21-40%	2.71	3.2	89.28		772.8077		772.8077
TOTAL									772.8077
IMPOZIT 10%									77
TOTAL GENERAL									850
CHELTUIELI pe 1 ha pajiște îmbunătățită									314

Deviz nr.4

Fertilizarea solului cu îngrășăminte chimice - Trupul Pleașa

Cod	Articol de deviz (UM)	Volum	UM	Norma de consum -materiale -manopera -utilaj	Preț unitar - materiale - manoperă - utilaj	VALOARE (Lei)			TOTAL	observații
						Material	Manoperă	Utilaj		
NTM-83-III-1	Încărcat+descărcat îngrășăminte minerale în remorci	1 ha	ZO/HA	0.22	89.28		20		20	lucrare manuală, formație de 2 persoane
NTM-83-III-2	transport îngrășăminte minerale la câmp		l/t ZO/ha % din material	1,60 0,32 10,00	5,5 89,28 -		29	4	33.4	transport la distanța de până la 5 km
NTM82-36	Împrăștiat îngrășăminte chimice pe pajiști naturale cu panta mai mare de 20%	1	t/ha ZO/ha	0,4 0,48	2000 89,28		43	400	443	preț îngrășământ complex 13:26:13, 2000 lei/to
Total							92	404	496.4	
Impozit 10%									50	
Total preț pentru un ha									546	
Preț pentru	135.25	ha							73852	

Grafic de eșalonare a lucrărilor- Trupul Pleașa

Nr. crt	Denumirea lucrării	Suprafața din deviz -	Volumul anual al lucrărilor prevăzute pentru execuție -ha										
			2020	2021	2022	2023	2024	2025	2026	2027	2028	2029	
1	Combatere buruieni și plante toxice	6.76	6.76	6.76	6.76	6.76	6.76	6.76	6.76	6.76	6.76	6.76	6.76
2	Defrișare vegetație lemnoasă	13.53	13.53										
3	Revizuire defrișare	2.71	2.71										
4	Fertilizare cu NPK 13:26:13	135.25	135.25		135.25						135.25		135.25

Deviz centralizator
Lucrări, trupul de pășiște Coja

Nr.crt	Devize pe categorii de lucrări componente ale obiectului		Cantitate ha	Valorile de deviz (lei)						
	Nr deviz	Grupa de lucrări		Material	Manoperă	Utilaj	Impozit	Total	Lei/ha	
1	1	Combaterea buruienilor și plantelor toxice	2.50		89			9	98	39
2	2	Defrișare lăstăriș	4.00		6493			649	7142	1786
3	3	Revizuire defrișare vegetație lemnoasă	0.80		229			23	251	314
4	4	Fertilizare minerală	50	20200	4600		20	2482	27302	546
		TOTAL		20200	11411		20	3163	34794	

Deviz nr.1
 Combaterea buruienilor și plantelor toxice-Trupul Coja

Cod	Articol de deviz(UM)	UM	Grad de acoperire %	Cantitate (ha)	NP ha/8 ore	ZO	Preț unitar manoperă (lei/zi)	Valoarea manoperă (lei)
NTM82-1778	Combaterea manuală a buruienilor: laptelui căinelui, grozomo, brândușa de toamnă, drobița, urzica, feriga, ștevia și altele, prin cosire cu coasa, adunatul și eliberarea terenului acoperire de 10-20%	ha	10-20%	2.50	2.50	1	89.28	89
TOTAL								89
	Impozit pe venit 10%							9
	TOTAL GENERAL							98
	Cheltuieli pentru 1 ha pajiste îmbunătățită							39

Deviz Nr.2
Defrișarea lăstăriș -Trupul Coja

Simbol	Articol de deviz(UM)	UM	Grad deacoperire %	Cantitate (ha)	NP ha/8 ore	ZO	Pret unitar manoperă (lei/zi)	Valoare manoperă (Lei)
	Defrișări lăstăriș de stejar, fag, carpen cu colet până la 10 cm grosime prin scoaterea coletului și a rădăcinilor până la 10-20 cm sub nivelul solului și eliberarea terenului de material lemnos rezultat, evacuarea acestuia	ha	<20%	4.00	0.055	72.73	89.28	6493.09
			21-40%		0.048	0.00	89.28	0.00
			41-60%		0.032	0.00	89.28	0.00
			61-80%		0.023	0.00	89.28	0.00
NTM82-1766				4.00				6493
TOTAL TRUP								649
IMPOZIT 10%								7142
TOTAL GENERAL								1786
CHELTUIELI pe 1 ha pajiște îmbunătățită								

Deviz Nr.3
Revizuirea lucrărilor de defrișare Trupul Coja

Nr.crt	Cod	Articol de deviz (UM)	Cantitate ha	Norma de consum -materiale	Preț unitar - materiale	VALOARE (Lei)			TOTAL
						Material	Manoperă	Utilaj	
1	MTM - 82- 1767	Revizuirea și completarea lucrărilor de defrișări de lăstăriș, în al treilea an de la prima defrișare numai acolo unde se impune necesitatea efectuării lucrării în aceleași condiții tehnice de lucru, acoperire 20% față de cea avută inițial de 21-40%	0.80	3.2	89.28		228.5568		228.5568
TOTAL									228.5568
IMPOZIT 10%									23
TOTAL GENERAL									251
CHELTUIELI pe 1 ha pajște îmbunătățită									314

Deviz nr.4
Fertilizarea solului cu îngrășăminte chimice - Trupul Coja

Cod	Articol de deviz (UM)	Volum	UM	Norma de consum -materiale -manopera -utilaj	Preț unitar - materiale - manoperă - utilaj	VALOARE (Lei)			TOTAL	observații
						Material	Manoperă	Utilaj		
NTM-83-III-1	Încărcat+descărcat îngrășăminte minerale în remorci	1 ha	ZO/HA	0,22	89,28		20		20	lucrare manuală, formație de 2 persoane
NTM-83-III-2	transport îngrășăminte minerale la câmp		l/t ZO/ha % din material	1,60 0,32 10,00	5,5 89,28 -		29	0,4	33.4	transport la distanța de până la 5 km
NTM82-36	Împrăștiat îngrășăminte chimice pe pajiști naturale cu panta mai mare de 20%	1	t/ha ZO/ha	0,4 0,48	2000 89,28	400	43		443	preț îngrășământ complex 13:26:13, 2000 lei/to
Total						404	92	0,4	496.4	
Impozit 10%									50	
Total preț pentru un ha									546	
Preț pentru	50.00 ha								27302	

Grafic de eşalonare a lucrărilor- Trupul Coja

Nr. crt	Denumirea lucrării	Suprafața din deviz -	Volumul anual al lucrărilor prevăzute pentru execuție -ha											
			2020	2021	2022	2023	2024	2025	2026	2027	2028	2029		
1	Combatere buruieni și plante toxice	2.50	2.50	2.50	2.50	2.50	2.50	2.50	2.50	2.50	2.50	2.50	2.50	2.50
2	Defrișare vegetație lemnoasă	4.00	4.00											
3	Revizuire defrișare	0.80	0.80											
4	Fertilizare cu NPK 13:26:13	50.00	50.00		50.00						50.00			50.00

Deviz centralizator
Lucrări, trupul de pajște Padina Ursului

Nr.crt	Dezice pe categorii de lucrări componente ale obiectului		Cantitate ha	Valorile de deviz (lei)						
	Nr deviz	Grupa de lucrări		Material	Manoperă	Utilaj	Impozit	Total	Lei/ha	
1	1	Combaterea buruienilor și plantelor toxice	0.23		8			1	9	39
2	2	Defrișare lăstăriș	0.92		1493			149	1643	1786
3	3	Revizuire defrișare vegetație lemnoasă	0.18		53			5	58	314
4	4	Fertilizare minerală	4.6	1858	423		2	228	2512	546
		TOTAL		1858	1977		2	384	4221	

Deviz nr.1
 Combaterea buruienilor și plantelor toxice-Trupul Padina Ursului

Cod	Articol de deviz(UM)	UM	Grad de acoperire %	Cantitate (ha)	NP ha/8 ore	ZO	Preț unitar manoperă (lei/zi)	Valoarea manoperă (lei)
NTM82-1778	Combaterea manuală a buruienilor: laptelui căinelui, grozomo, brândușa de toamnă, drobița, urzica, feriga, ștevia și altele, prin cosire cu coasa, adunatul și eliberarea terenului acoperire de 10-20%	ha	10-20%	0.23	2.50	0.092	89.28	8
TOTAL								8
	Impozit pe venit 10%							1
TOTAL GENERAL								9
	Cheltuieli pentru 1 ha pajiste îmbunătățită							39

Deviz Nr.3
Revizuirea lucrărilor de defrișare Trupul Padina Ursului

Nr.crt	Cod	Articol de deviz (UM)	Cantitate ha	Norma de consum -materiale	Preț unitar - materiale	VALOARE (Lei)			TOTAL
						Material	Manoperă	Utilaj	
1	MTM - 82- 1767	Revizuirea și completarea lucrărilor de defrișări de lăstăriș, în al treilea an de la prima defrișare numai acolo unde se impune necesitatea efectuării lucrării în aceleași condiții tehnice de lucru, acoperire 20% față de cea avută inițial de 21-40%	0.18	3.2	89.28		52.56806		52.56806
TOTAL									52.56806
IMPOZIT 10%									5
TOTAL GENERAL									58
CHELTUIELI pe 1 ha pajiște îmbunătățită									314

Grafic de eşalonare a lucrărilor- Trupul Padina Ursului

Nr. crt	Denumirea lucrării	Suprafața din deviz -	Volumul anual al lucrărilor prevăzute pentru execuție -ha											
			2020	2021	2022	2023	2024	2025	2026	2027	2028	2029		
1	Combatere buruieni și plante toxice	0.23	0.23	0.23	0.23	0.23	0.23	0.23	0.23	0.23	0.23	0.23	0.23	0.23
2	Defrișare vegetație lemnoasă	0.92	0.92											
3	Revizuire defrișare	0.18	0.18											
4	Fertilizare cu NPK 13:26:13	4.60	4.60		4.60						4.60			4.60

Deviz centralizator
Lucrări, trupul de pajște Padina Mănoiuului+Vf. Băcioiului

Nr.crt	Devize pe categorii de lucrări componente ale obiectului		Cantitate ha	Valorile de deviz (lei)						
	Nr deviz	Grupa de lucrări		Material	Manoperă	Utilaj	Impozit	Total	Lei/ha	
1	1	Combaterea buruienilor și plantelor toxice	0.73		26			3	29	39
2	2	Defrișare lăstăriș	1.46		2367			237	2603	1786
3	3	Revizuire defrișare vegetație lemnoasă	0.29		83			8	92	314
4	4	Fertilizare minerală	14.58	5890	1341		6	724	7961	546
		TOTAL		5890	3817		6	971	10685	

Deviz Nr.3
Revizuirea lucrărilor de defrișare Trupul Padina Mănoilui+Vf. Băcioiului

Nr.crt	Cod	Articol de deviz (UM)	Cantitate ha	Norma de consum -materiale	Preț unitar - materiale	VALOARE (Lei)			TOTAL
						Material	Manoperă	Utilaj	
1	MTM - 82- 1767	Revizuirea și completarea lucrărilor de defrișări de lăstăriș, în al treilea an de la prima defrișare numai acolo unde se impune necesitatea efectuării lucrării în aceleași condiții tehnice de lucru, acoperire 20% față de cea avută inițial de 21-40%	0.29	3.2	89.28		83.30895		83.30895
TOTAL									83.30895
IMPOZIT 10%									8
TOTAL GENERAL									92
CHELTUIELI pe 1 ha pajiște îmbunătățită									314

Grafic de eșalonare a lucrărilor- Trupul Padina Mănoiuului+Vf.Băcioiului

Nr. crt	Denumirea lucrării	Suprafața din deviz -	Volumul anual al lucrărilor prevăzute pentru execuție -ha									
			2020	2021	2022	2023	2024	2025	2026	2027	2028	2029
1	Combatere buruieni și plante toxice	0.73	0.73	0.73	0.73	0.73	0.73	0.73	0.73	0.73	0.73	0.73
2	Defrișare vegetație lemnoasă	1.46	1.46									
3	Revizuire defrișare	0.29	0.29									
4	Fertilizare cu NPK 13:26:13	14.58	14.58		14.58					14.58		14.58

**Deviz centralizator
Lucrări, trupul de pajiște Coasta Radii**

Nr.crt	Devize pe categorii de lucrări componente ale obiectului		Cantitate ha	Valorile de deviz (lei)						
	Nr deviz	Grupa de lucrări		Material	Manoperă	Utilaj	Impozit	Total	Lei/ha	
1	1	Combaterea buruienilor și plantelor toxice	1.41		50			5	56	39
2	2	Defrișare lăstăriș	4.52		7340			734	8074	1786
3	3	Revizuire defrișare vegetație lemnoasă	0.90		258			26	284	314
4	4	Fertilizare minerală	28.26	11417	2600		11	1403	15431	546
		TOTAL		11417	10249		11	2168	23845	

Deviz Nr.2
Defrișarea lăstăriș - Trupul Coasta Radii

Simbol	Articol de deviz(UM)	UM	Grad deacoperire %	Cantitate (ha)	NP ha/8 ore	ZO	Preț unitar manoperă (lei/zi)	Valoare manoperă (Lei)
	Defrișări lăstăriș de stejar, fag, carpen cu colet până la 10 cm grosime prin scoaterea coletului și a rădăcinilor până la 10-20 cm sub nivelul solului și eliberarea terenului de material lemnos	ha	<20% 21-40% 41-60% 61-80%	4.52	0.055 0.048 0.032 0.023	82.21 0.00 0.00 0.00	89.28 89.28 89.28 89.28	7339.79 0.00 0.00 0.00
NTM82-1766	rezultat, evacuarea acestuia			4.52				7340
TOTAL TRUP								734
IMPOZIT 10%								8074
TOTAL GENERAL								1786
CHELTUIELI pe 1 ha pajiște îmbunătățită								

Deviz Nr.3
Revizuirea lucrărilor de defrișare Trupul Coasta Radii

Nr.crt	Cod	Articol de deviz (UM)	Cantitate ha	Norma de consum -materiale	Preț unitar - materiale	VALOARE (Lei)			TOTAL
						Material	Manoperă	Utilaj	
1	MTM - 82- 1767	Revizuirea și completarea lucrărilor de defrișări de lăstăriș, în al treilea an de la prima defrișare numai acolo unde se impune necesitatea efectuării lucrării în aceleași condiții tehnice de lucru, acoperire 20% față de cea avută inițial de 21-40%	0.90	3.2	89.28	258.3606			258.3606
TOTAL									258.3606
IMPOZIT 10%									26
TOTAL GENERAL									284
CHELTUIELI pe 1 ha pajiște îmbunătățită									314

Deviz nr.4
Fertilizarea solului cu îngrășăminte chimice -Trupul Coasta Radii

Cod	Articol de deviz (UM)	Volum	UM	Norma de consum -materiale -manopera -utilaj	Preț unitar - materiale - manoperă - utilaj	VALOARE (Lei)			TOTAL	observații
						Material	Manoperă	Utilaj		
NTM-83-III-1	Încărcat+descărcat îngrășăminte minerale în remorci	1 ha	ZO/HA	0,22	89,28		20		20	lucrare manuală, formație de 2 persoane
NTM-83-III-2	transport îngrășăminte minerale la câmp		l/t ZO/ha % din material	1,60 0,32 10,00	5,5 89,28 -		29	0.4	33.4	transport la distanța de până la 5 km
NTM82-36	Împrăștiat îngrășăminte chimice pe pajști naturale cu panta mai mare de 20%	1	t/ha ZO/ha	0,4 0,48	2000 89,28	400	43		443	preț îngrășământ complex 13:26:13, 2000 lei/to
Total						404	92	0.4	496.4	
Impozit 10%									50	
Total preț pentru un ha									546	
Preț pentru	28.26 ha								15431	


Grafic de eşalonare a lucrărilor- Trupul Coasta Radii


Nr. crt	Denumirea lucrării	Suprafața din deviz -	Volumul anual al lucrărilor prevăzute pentru execuție -ha									
			2020	2021	2022	2023	2024	2025	2026	2027	2028	2029
1	Combatere buruieni și plante toxice	1.41	1.41	1.41	1.41	1.41	1.41	1.41	1.41	1.41	1.41	1.41
2	Defrișare vegetație lemnoasă	4.52	4.52									
3	Revizuire defrișare	0.90	0.90									
4	Fertilizare cu NPK 13:26:13	28.26	28.26		28.26					28.26		28.26
























Hărți IPA-ONLINE 2019

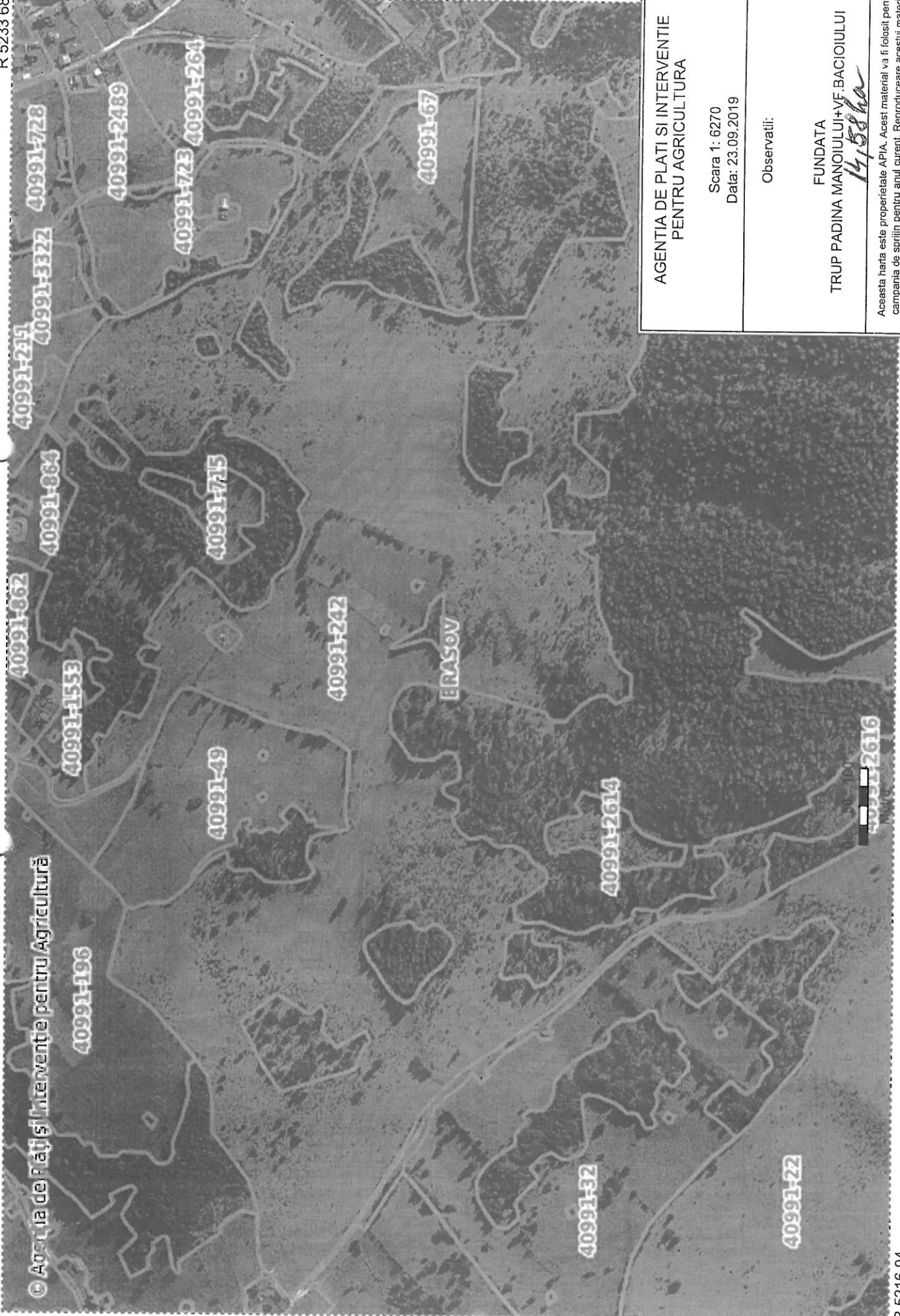


© Agenția de Plăți și Intervenție pentru Agricultură

AGENTIA DE PLATI SI INTERVENTIE PENTRU AGRICULTURA	
Scara 1: 3952 Data: 23.09.2019	Observatii: <i>bf 22 = 23,97ha</i>
FUNDATA TRUP COASTA RADII <i>23.09.2019</i>	
Aceasta harta este proprietate APIA. Acest material va fi folosit pentru campania de sprijin pentru anul curent. Reproducerea acestui material in alte scopuri, fara permisiunea APIA este interzisa.	

R 5233 68

H 4375 40



© Agenția de Plăți și Intervenție pentru Agricultură

AGENȚIA DE PLĂȚI ȘI INTERVENȚIE
PENTRU AGRICULTURA

Scara 1: 6270
Data: 23.09.2019

Observatii:

FUNDATA
TRUP PADINA MANOIULUI+VF BACIOIULUI

14,58 ha

Aceasta harta este proprietate APIA. Acest material va fi folosit pentru campania de sprijin pentru anul curent. Reproducerea acestui material in alte scopuri, fara permisiunea APIA este interzisa.

H 4364 13

R 5216 94

R. 5196 86

H 4451 84

MOIECIU

BRASOV

40991-8

40991-11

40991-851

ARGES



© Agenția de Făt și Intervenție pentru Agricultură

AGENTIA DE PLATI SI INTERVENTIE
PENTRU AGRICULTURA

Scara 1: 5689
Data: 23.09.2019

Observatii:

FUNDATA
TRUP COJA

L. S. Ch.

Aceasta harta este proprietate APIA. Acest material va fi folosit pentru campania de sprijin pentru anul curent. Reproducerea acestui material in alte scopuri, fara permisiunea APIA este interzisa.

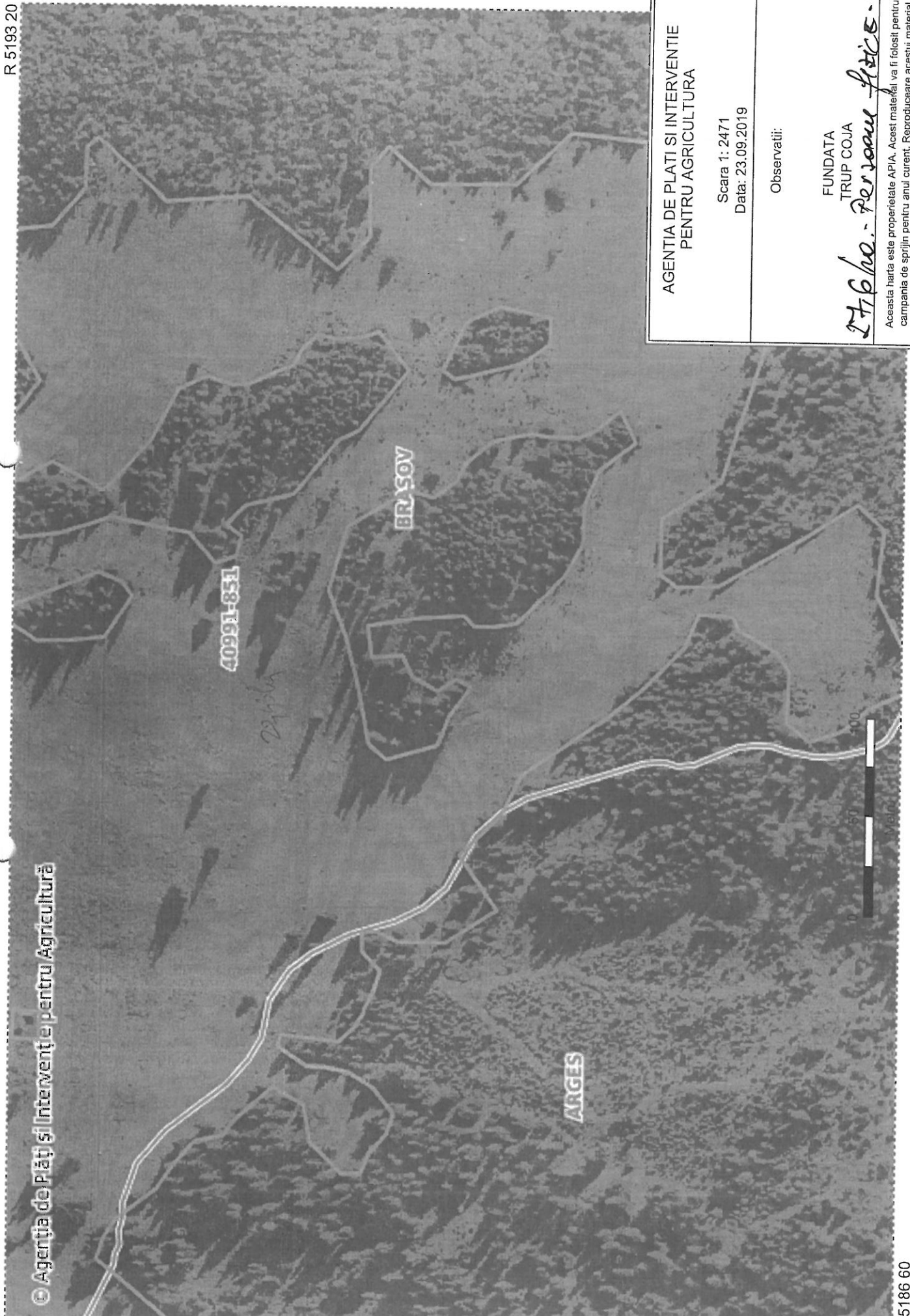
R 5181 67

H 4441 60

R 5193 20

H 4449 84

© Agenția de Plăți și Intervenție pentru Agricultură



H 4445 39

R 5186 60

AGENȚIA DE PLĂȚI ȘI INTERVENȚIE
PENTRU AGRICULTURA

Scara 1: 2471
Data: 23.09.2019

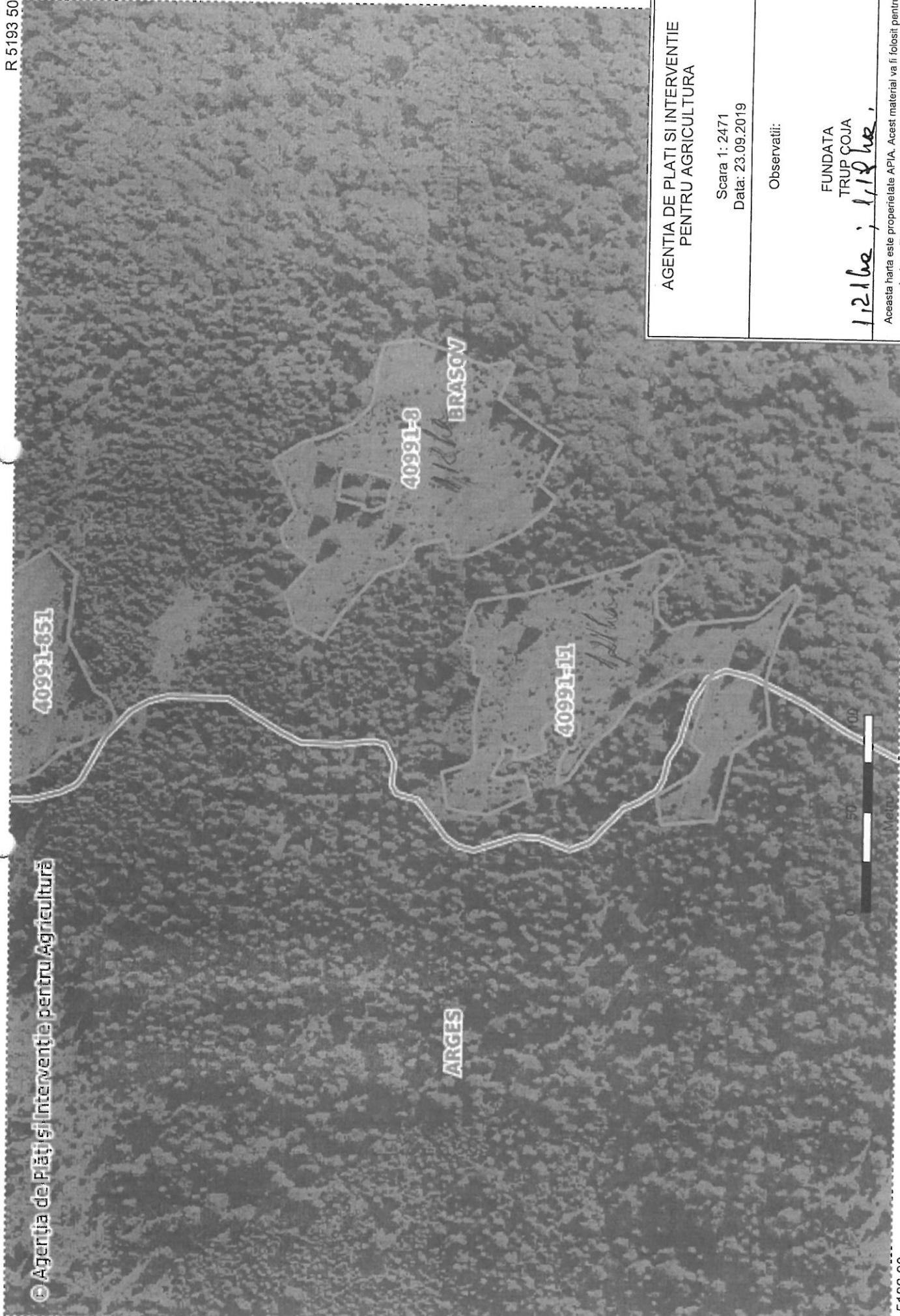
Observatii:

FUNDATA
TRUP COJA

27.6 ha - Persoana fizice - CF

Acasta harta este proprietate APIA. Acest material va fi folosit pentru campania de sprijin pentru anul curent. Reproducerea acestui material in alte scopuri, fara permisiunea APIA este interzisa.

R 5193 50
H 4445 80



© Agenția de Plăți și Intervenție pentru Agricultură

AGENȚIA DE PLĂȚI ȘI INTERVENȚIE
PENTRU AGRICULTURĂ

Scara 1: 2471
Data: 23.09.2019

Observatii:

FUNDATA
TRUP COJA

1,21 ha ; 1,18 ha

Aceasta harta este proprietate APIA. Acest material va fi folosit pentru campania de sprijin pentru anul curent. Reproducerea acestui material in alte scopuri, fara permisiunea APIA este interzisa.

H 4441 35

R 5186 90



© Agenția de Plăți și Intervenție pentru Agricultură

AGENȚIA DE PLĂȚI ȘI INTERVENȚIE
PENTRU AGRICULTURĂ

Scara 1: 7225
Data: 23.09.2019

Observatii:

BF 315 = 6,65 ha
322 = 3,98 ha
318 = 4,38 ha

FUNDATA = 13,25 ha
TRUP PLEASA = 10,99 ha

Aceasta harta este proprietate APIA. Acest material va fi folosit pentru campania de sprijin pentru anul curent. Reproducerea acestui material in alte scopuri, fara permisiunea APIA este interzisa.

R 5215 08
H 4370 16

© Agenția de Plăți și Intervenție pentru Agricultură

40991-2816

40991-450

BRUSOV

40991-15



Metri

AGENȚIA DE PLĂȚI ȘI INTERVENȚIE
PENTRU AGRICULTURĂ

Scara 1: 4319
Data: 23.09.2019

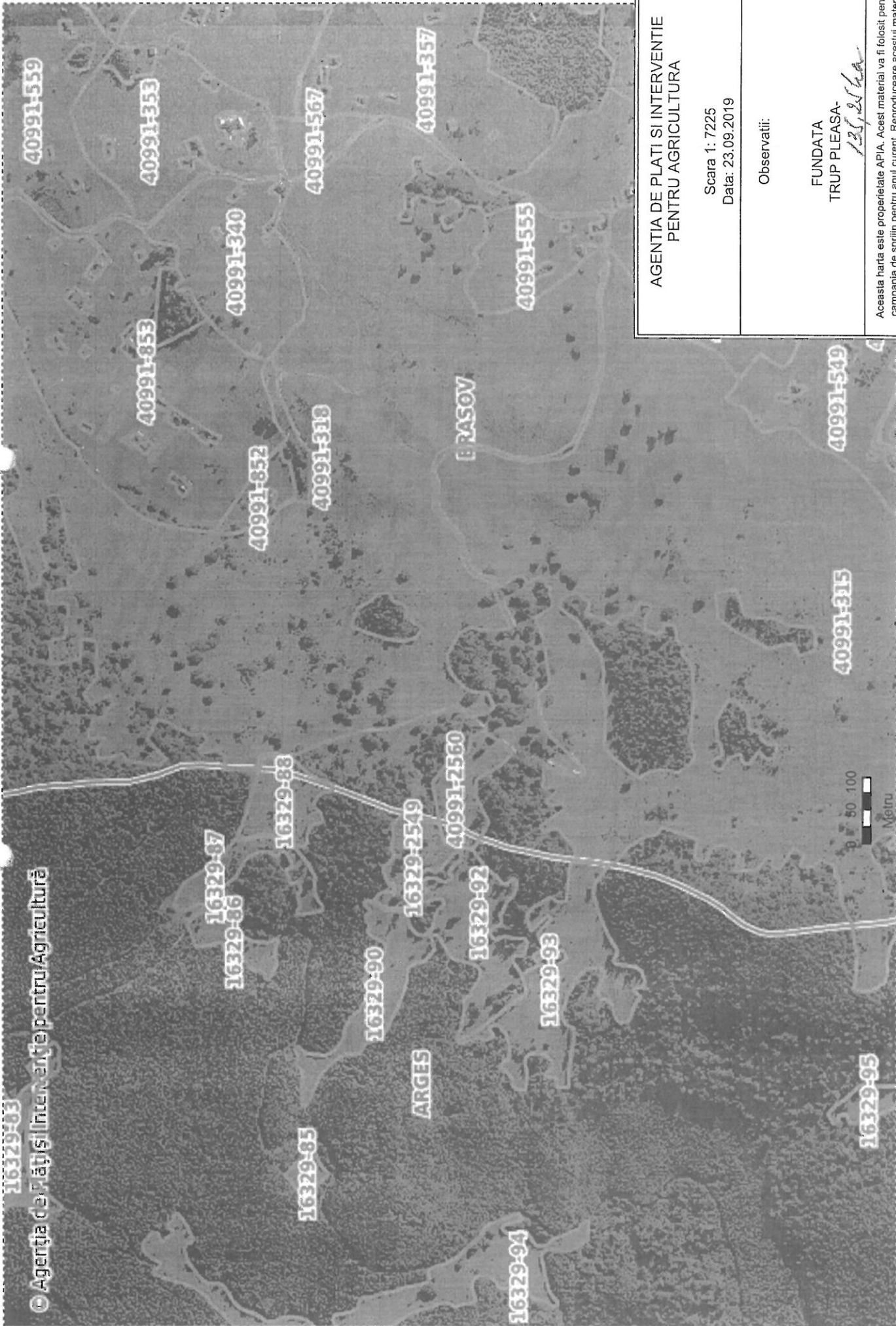
Observatii:

FUNDATA
TRUP GIUVALA - CF101278
9560

Aceasta harta este proprietate APIA. Acest material va fi folosit pentru campania de sprijin pentru anul curent. Reproducerea acestui material in alte scopuri, fara permisiunea APIA este interzisa.

H 4362 39

R 5203 55



© Agenția de Plăți și Interventie pentru Agricultură

AGENTIA DE PLATI SI INTERVENTIE
PENTRU AGRICULTURA

Scara 1: 7225
Data: 23.09.2019

Observatii:

FUNDATA
TRUP PLEASA

125,25 ha

Aceasta harta este proprietate APIA. Acest material va fi folosit pentru campania de sprijin pentru anul curent. Reproducerea acestui material in alte scopuri, fara permisiunea APIA este interzisa.

Date din registrul agricol 2019

REGISTRUL AGRICOL

FUNDATA

Nr. crt.	Numele si prenumele Capul gospodariei	Adresa/sediul	Nr. cad., parcela/denumire toponimica, CF	Bloc fizic	Declarat la APIA DA/NU
1	Garbacea Mircea	Fundata	Acasa 2.70 ha La drumul Sirnii 0.47 ha	244,2098 650	da
2	Garbacea Ioan-Gheorghe	Fundata	La Budasca 0.04 ha, CF 100772, CF 100780	107,310	da
3	Cotinghiu Viorica	Fundata	La Chimoaie 0.44 ha CF 102159, La Chimoaie 0.89 ha CF 100613, La Cheloaie 0.86 ha, CF 102158, La Dr. Sirnii 0.20 ha	2098	da
4	Cocan Ioan	Fundata	Pe Obaia 1.31 ha, CF 102238 In Plaicel 0.43 ha Acasa 1.00 ha Deasupra 0.25 ha	682 676 682 799	da
5	Cocan Ioan	Fundata	Deasupra 1.09 ha, CF 101725	881	da
6	Voicu Iosif	Fundata	Acasa 0.82 ha Paltinis-Sirnea 1.68 ha, CF 102678	550	nu
7	Uretu Margareta	Fundata	Padina 0.58 ha, CF 100977 Peste drum 0.03 ha, CF 102765 Pe coasta 0.08 ha, CF 102764 Pe munte 1.26 ha, CF 102243	463 682 648 463	da
08	Ciulei Niculae	Fundata	Pe valea Sirnii 0.15 ha	244	da
09	Ciulei Roxana-Mariana	Fundata	La Badescu 0.97 ha, CF 101924	244	da
10	Voinescu Neculae	Fundata	La Vetre 0.47 ha		nu
11	Fota Ioan	Fundata	Deasupra 1.90 ha In Plai 0.80 ha	794 510	da
12	Mosoiu Maria	Fundata	La Drumul Sirnii 0.95 ha, CF 100923		nu
13	Ernest Viorel	Fundata	Acasa 0.49 ha, CF 102367		nu
14	Cojanu Eugenia	Fundata	Pe Bleaga 0.33 ha	858	da
15	Bacioiu Nicolae	Fundata	Seciu 3.96 ha, CF 100213 Seciu 0.64 ha, CF 102168 Seciu 0.74 ha, CF 101953	431 448 448	da
16	Basia Ioan	Fundata	Seciu 3.95 ha, CF 100213 Seciu 0.64 ha, CF 102168 Seciu 0.74 ha, CF 101953	431 448 448	da

17	Olteanu Ioan	Fundata	Sparturi 0.99 ha, CF 100450 La Bratu 0.48 ha, CF 100367 Coasta 0.25 ha	658 74 678	da
18	Secareanu Iosif	Fundata	Roia de Jos 0.31 ha, CF 101974 Pe Roia 0.33 ha, CF 102233 La Coltei 0.50 ha, CF 101598 La Solovastru 0.61 ha Coasta Calului 0.51 ha	55 672 55 814 700	da
19	Duicu Ioan	Fundata	Padina 2.00 ha, CF 101739 La Drum 1.90 ha, CF 104397 La Gilu 0.11 ha, CF 998 Sub Sosea 0.37 ha, CF 997	257 244 537 687	da
20	Cojanu Ioan	Fundata	Acasa 1.04 ha, CF 102105	469	nu
21	Lutea Virginia	Fundata	In Grui 1.30 ha, CF 101520 In Sat 1.00 ha	242 773	da
22	Olteanu Virginia	Fundata	Roia de Jos 1.06 ha, CF 101979	55	da
23	Olteanu Verginia	Fundata	In Varf 1.33 ha, CF 101708 In Varf 0.26 ha, CF 101707 Coltu Cojii 3.38 ha Marinocu 0.50 ha	127 127 55 32	da
24	Giurgiu Elena	Fundata	La Basa 0.68 ha, CF 101291 Coasta Rarii 1.88 ha	672/658 32	da
25	Mogan Elena	Fundata	Pe Roia 2.00 ha	531	da
26	Dudu Alexandru	Fundata	In Fete 1.00 ha, CF 102213	722	nu
27	Solovastru Ioan	Fundata	La Vicoaie 0.34 ha, CF 101873 La Vicoaie 0.03 ha, CF 101879 Pe Roia 0.81 ha	450 450 841	da
28	Olteanu Iosif	Fundata	Pe Roia de Jos 3.00 ha	698	nu
29	Sumedrea Gheorghe	Fundata	In Varf 1.10 ha, CF 100429 In Varf 0.34 ha, CF 102229 Muntele Jepi 2.80 ha	119 119 128	da
30	Bacioiu Gheorghe	Fundata	Vf. Bacioiului 3.15 ha Drumul Lirvii 0.75 ha Coasta Rarii 1.50 ha Roia de Jos 0.75 ha Chinga 0.20 ha	196 650 450 537 647	da
31	Bangala Dorin-Gheorghe	Fundata	Seciu 0.39 ha, CF 102116 In Seci+Linia 1.92 ha	647 647	da
32	Nila Elena	Fundata	La Dumitrica 0.22 ha, CF 100375 Coasta Rarii 4.80 ha	841 450	da
33	Targovisteanu Lenuta	Fundata	La Frusinu 0.40 ha Acasa 1.10 ha La Gheorghita 0.60 ha, CF 102688	858 841 244	da
34	Stoian Victor-Gheorghe	Fundata	In Flanja 0.48 ha, CF 458 Acasa 0.31 ha, CF 101255	196 486	da
35	Stoian Eugenia	Fundata	In Vf. Gruului 1.81 ha	196	da
36	Stoian Maria	Fundata	Acasa-In Flanja 2.03 ha, CF 102161	486	da

			In Plaicel 0.77 ha, CF 100340 La Fantanica 0.50 ha	55 486	
37	Ghica Sorin-Nicolae	Fundata	Roia de Jos 0.93 ha, CF 289 In Gruu 0.50 ha	711 37	da
38	Stoian Ioan	Fundata	La Odaie 0.74 ha, CF 102167	469	da
39	Basa Minodora	Fundata	In Padina 1.16 ha, CF 100292 Pe Coasta 0.13 ha, CF 100960	208	nu
40	Cioaca Lucia	Fundata	Padina 1.50 ha	257	da
41	Voinescu Cornel	Fundata	Padina 1.26 ha, CF 101193 Roia de Jos 0.70 ha	257 711	da
41	Olteanu Viorel	Fundata	La Porojan 0.95 ha		nu
42	Solovastru Moise	Fundata	Plaicel 2.33 ha, CF 100340	486	da
43	Rambu Maria	Fundata	La Mogan 0.24 ha, CF 100299 Coasta 1.08 ha, CF 102447 Garligi 0.27 ha, CF 102437 Scoabar 0.50 ha, CF 101156		nu
44	Rambu Iosif	Fundata	Podisor 1.60 ha	54	nu
45	Alexoi Gheorghe	Fundata	Acasa 1.02 ha, CF 101713 La Patul 0.73 ha	887/2375 886	da
46	Urs Simion-Elena	Fundata	Peste Drum 0.38 ha Coasta 1.00 ha Seciu 0.54 ha	711 54 647	da
47	Basa Constantin	Fundata	La Ciocoiu-acasa 3.00 ha La Ciocoiu-odaie 1.00 ha La Lupa 4.00 ha	537 711 63/2337	da
48	Basa Aurelia	Fundata	Scobaru 3.00 ha Ana Cului 1.00 ha	51 54	da
49	Ghica Gheorghe	Fundata	La Patul 0.50 ha	2190	da
50	Basa Lucia	Fundata	Acasa 0.31 ha, CF 100752 Acasa 1.05 ha, CF 100564	711 711	da
51	Basia Adrian-Gheorghe	Fundata	In Poduri 0.66 ha, CF 100346 La Bacioiu pe colt 1.31 ha, CF 100787 La Mitoc 1.67 ha, CF 100171 La Popita 1.55 ha, CF 101651 La Bacioiu 0.74 ha, CF 102638	766 95 80 80 95	da
52	Cojanu Iancu	Fundata	Deasupra 3.80 ha	774	da
53	Rucareanu Maria	Fundata	Deasupra 2.51 ha, CF 101272 In Gruu 0.50 ha In varf 1.00 ha	879 879 102	da
54	Garbacea Gheorghe	Fundata	In varf 0.80 ha	102	da
55	Stoian Rodica	Fundata	La Sura 0.82 ha, CF 100670 Acasa 1.21 ha	881 794	da
56	Basa Maria	Fundata	In Tancau 1.00 ha Galma Manecioaie 4.00 ha	118 88	da
57	Basa Dafina	Fundata	Acasa 0.24 ha, CF 101804 Acasa 0.47 ha, CF 100045 In Fundu Dusii 0.92 ha, CF 101941	836 836 506	da
58	Cliciu Luminita	Fundata	Acasa 0.67 ha	231	da

59	Basa Ioan	Fundata	Tancau 1.00 ha	521	da
60	Sumedrea Viorica	Fundata	Acasa 0.21 ha La odaie 0.52 ha Tancau 1.97 ha Tancau 0.37 ha In Costita 0.20 ha In Spasie 0.10 ha	799 2216 122 235 799 799	da
61	Florescu Ioan	Fundata	Robu, Palaica, Cotu 5.50 ha La Mitu 0.10 ha La Culita 0.15 ha La Morminti 0.70 ha	521 744 231 506	da
62	Garbacea Vasile	Fundata	Deasupra 0.53 ha, CF 100616		nu
63	Voinescu Virginia	Fundata	Acasa 1.76 ha	800	da
64	Stoian Simion- Maria	Fundata	Acasa 0.39 ha, CF 102193 Acasa 0.18 ha, CF 100817 Deasupra 0.44 ha, CF 102192 In Iuda 2.00 ha	310 310 881 311	da
65	Ercusi Iosif	Fundata	Acasa 0.80 ha, CF 101696 Oboare 1.12 ha, CF 102183 Acasa 1.05 ha Oboare 1.12 ha	796 311 796 311	da
66	Tiuca Ioan	Fundata	Acasa 0.40 ha Padina Ursului 0.27 ha, CF 102040 Padina Ursului 0.51 ha, CF 102041		nu
67	Nila Gheorghe	Fundata	La Galma 1.20 ha	127	da
68	Enescu Felicia	Fundata	Pe Coasta 0.70 ha In Garligi 0.43 ha Deasupra 1.80 ha	102 797 510	da
69	Urs Ioan	Fundata	Sub Colt 1.00 ha	127	da
70	Sumedrea Nicolae	Fundata	In Plaicel 0.91 ha, CF 101980 La Odaie 0.07 ha, CF 101689 La Tuicu 0.70 ha, CF 101689 Iuda 0.60 ha	55 1692 796 311	da
71	Sumedrea Marian	Fundata	La Nistor 0.54 ha, CF 100465 La Nistor 0.15 ha, CF 100008	107 107	da
72	Cojocaru Ioan	Fundata	Bacica 0.89 ha Rudarica 0.42 ha La Mandru 1.15 ha	119 831 2096	da
73	Stoian Gheorghe	Fundata	Plaicel 0.65 ha Tancau 0.50 ha	55 521	da
74	Garbacea Rodica	Fundata	Tuicu 1.26 ha, CF 101180 Deasupra 0.53 ha, CF 100616	796 800	da
75	Basa Gheorghe	Fundata	La Mandru 0.96 ha Pe Coasta 0.13 ha, CF 100960 La Mandru 0.77 ha, CF 101533	1361 208 109	da
76	Basa Dorin	Fundata	La Mandru 0.78 ha, CF 101534	109	da
77	Badescu George-Adrian	Fundata	In Fundu Dusii 1.50 ha	506	da

78	Robu Ioan	Fundata	Deasupra 0.84 ha	879	da
79	Stoian George	Fundata	Costita 0.20 ha Tancau 0.37 ha Galma 0.40 ha	799 521	da
80	Basa Iosif	Fundata	Deasupra 0.26 ha, CF 102087 Fundu Dusii 1.08 ha, CF 102085	836 506	da
81	Stoian Gheorghe	Fundata	In Fundu Dusii 0.53 ha, CF 102106 In Ciungi 2.63 ha, CF 102053	506 272	da
82	Stoian Ioan	Fundata	Acasa 0.58 ha, CF 102043 Deasupra 1.35 ha Serbesti 3.58 ha	744 799/118 749/518/800/521	da
83	Cojocaru Mircea	Fundata	In Fundu Dusii 0.56 ha, CF 445	506	da
84	Basa Vicentiu	Fundata	Poduri 0.86 ha, CF 100370	766	da
85	Florescu Ioan	Fundata	Pe Coasta 2.50 ha La Bunici si Robu 1.80 ha	308 800	da
86	Pelin Stelian	Fundata	In Galma 0.75 ha		da
87	Bacioiu Moise	Fundata	La Manecioaie 0.39 ha, CF 102120 In Ciungi 0.30 ha, CF 101820	506 272	da
88	Oncioiu Gheorghe	Fundata	La Odaie 0.47 ha, CF 100072	983	da
89	Badila Vasile	Fundata	Acasa 1.00 ha	720	da
90	Badila Eugen-Vasile	Fundata	Acasa 0.28 ha, CF 101642	265	da
91	Badila Catalin-Ionut	Fundata	Acasa 0.28 ha, CF 101642	265	da
91	Gavenea Elena	Fundata	Deasupra 0.44 ha, CF 101862		nu
92	Cioaca Gheorghe	Fundata	Padina 1.80 ha, CF 100428	864	da
93	Teodorescu Ionela	Fundata	In Padina 1.80 ha, CF 102349	864	nu
94	Gavenea Gheorghe	Fundata	Coltei 8.11 ha, CF 101643 Plaicel 0.68 ha, CF 101644	70/725 55	da
95	Stoian Olteanu Gheorghe	Fundata	Acasa 3.15 ha Roia de Sus 0.64 ha Coltul Cojii 0.80 ha	723 658/672 55	da
96	Stoian Ioan	Fundata	La Tica 1.02 ha, CF 101379	85	da
97	Stoian Veronica	Fundata	La Tica 1.02 ha, CF 101379 La Chimuca 0.50 ha, CF 100736	85 264	da
98	Mosoiu Elena	Fundata	La Chimuca 0.76 ha, CF 100736	264	da
99	Patea Gheorghe	Fundata	In Iuda 0.35 ha		nu
100	Basia Ioan	Fundata	Fundatica 1.00 ha, CF 102178	831	da
101	Targovisteanu Constantin	Fundata	Padina 1.43 ha, CF 102027 Fundatica 3.01 ha, CF 102028	67 209	da
102	Stoian Ioan	Fundata	Deasupra 0.40 ha, CF100125	231	da
103	Stoian Rodica	Fundata	La Chimuca 1.43 ha, CF 1017	264	da
104	Rambu Maria	Fundata	In Grui 0.53 ha, CF 101103	242	da

			Deasupra 0.60 ha In Plaicel 0.30 ha	506 55	
105	Badescu Maria	Fundata	Acasa 0.53 ha, CF 101662 Acasa 0.53 ha, CF 101666	765 765	da
106	Cocan Neculae	Fundata	La Mal 0.34 ha Deasupra 0.40 ha Pe Coasta 0.35 ha	778 799 778	da
107	Stoian Ioan	Fundata	Fundatica 0.33 ha, CF 100665	87	da
108	Sumedrea Gheorghe	Fundata	Saramet 0.40 ha Coasta Rarii 0.70 ha	765 450	da
109	Lutea Gheorghe	Fundata	In Varf 2.87 ha, CF 101009	795/111	da
110	Oncioiu Virginia	Fundata	Pe Coasta 1.28 ha, CF 34 La Nila 0.20 ha Pe Coasta 0.15 ha La Nistor 0.40 ha	102 102 102 802	da
111	Patea Vlad	Fundata	In Fete 1.00 ha, CF 102240	722	da
112	Lutea Ioan	Fundata	In Varf 1.58 ha, CF 102237 In Varf 0.18 ha, CF 102239 In Varf 0.16 ha, CF 102235	114 107 108	da
113	Szakacs Sandu	Fundata	In Varf 0.74 ha, CF 102133 Acasa 0.22 ha	107	da
114	Stoian Zenofie	Fundata	In Varf 1.16 ha, CF 100232		nu
115	Iacob Ioan	Fundata	In Varf 1.15 ha, CF 19	107/802	da
116	Dragosloveanu Ioan-Adrian	Fundata	La Sendroi 1.10 ha, CF 101041/101043	115	da
117	Ulescu Marcela	Fundata	In Varf 0.50 ha, CF 791	802	da
118	Stoian Ion si Cati	Fundata	La Tuicu 0.18 ha, CF 101180	796	da
119	Mathe Maria	Fundata	Pe Roia de Jos 0.93 ha, CF 101599	700	da
120	Garbacea Dorica	Fundata	La Dr. Sirnii 1.46 ha, CF 102014	107	da
121	Nan Tarata Luminita	Fundata	In Flanja 0.48 ha, CF 458	196	da
122	Prahoveanu Nicolae	Fundata	In Gura Plaiului 1.03 ha, CF 100132		da
123	Vanoaga Mircea	Fundata	La Dr. Sirnii 0.35 ha, CF 100497 La Dr. Sirnii 0.15 ha, CF 100498	2098	da
124	Lutea Gheorghe	Fundata	In Gruu 1.26 ha, CF 102169	49	da
125	Cientiu Ioan	Fundata	Pe Plai 0.46 ha, CF 101287 La Fata Drumului 0.37 ha	682 677	da
126	Stoian Gheorghe	Fundata	Acasa 1.21 ha, CF 101531 Coasta 1.65 ha, CF 101532 Gura Plaiului 0.64 ha, CF 101526 Gura Plaiului 0.19 ha, CF 101525		da
127	Zevedei Maria	Fundata	La Colt 2.00 ha		nu
128	Dumitrescu Victor	Fundata	La Dr. Sirnii 0.32 ha, CF 687		nu

129	Stefanescu Florentina	Fundata	La Dr. Sirmii 0.11 ha, CF 102769		nu
130	Enescu Nic.-Marcel	Fundata	Deasupra 0.43 ha, CF 102346		nu
131	Olteanu Jean-Petrut	Fundata	In Sat 0.97 ha La Budasca 0.31 ha, CF 102511	506	da
132	Gavenea Ioan	Fundata	La Catincu 2.00 ha	726	da
133	Urs Stefan	Fundata	Deasupra 0.42 ha, CF 102087 Seci 0.58 ha, CF 101552	836 647	da
134	Pelin Ioan	Fundata	Acasa 0.41 ha, CF 101025 Feta 0.75 ha, CF 102199	310 722	da
135	Bacioiu Ioan	Fundata	Poenita 1.16 ha, CF 652	450	da
136	Branescu Rodica	Fundata	Padina Manoiului 2.00 ha	185	nu
137	Rambu Iosif	Fundata	Padina Manoiului 1.15 ha	185	da
138	Cojocaru Ion si Monica	Fundata	La Turloi 0.41 ha, CF 138 La Odaie 0.39 ha, CF 100073	500	da
139	Georgescu George-Malin	Fundata	La Tarina 0.35 ha	21	da
140	Bacioiu Gheorghe-Adrian	Fundata	Seciu 3.96 ha, CF 100213 Seciu 0.64 ha, CF 102168 Seciu 0.74 ha, CF 432	431 448 448	da
141	Bacioiu Ioan-Ciprian	Fundata	Seciu 3.96 ha, CF 100213 Seciu 0.64 ha, CF 102168 Seciu 0.74 ha, CF 432	431 448 448	da
142	Arisanu Marioara	Fundata	Coasta 1.75 ha, CF 101709 Tizu 0.23 ha, CF 102196/101279 Padina 2.30 ha, CF 102182 Acasa 0.71 ha Tizu 0.21 ha	740 983 1153/55 740 483	da
143	Pelin Nicolaie	Fundata	Deasupra 0.75 ha Tancau 0.35 ha	836 235	da
144	Stoian Cristinel-Moise	Fundata	Deasupra 0.86 ha, CF 102225/102223	510	da
145	Basa Gheorghe	Fundata	La Mandru 0.77 ha, CF 101535	109	da
146	Sumedrea Maria	Fundata	La Nistor 1.40 ha	107	da
147	Tutoveanu Tudor-Ioan	Fundata	In Plaicel 0.43 ha, CF 100236	55	da
148	Tutoveanu Ana-Miruna	Fundata	In Plaicel 0.43 ha, CF 100236	55	da
149	Tizu Nicolae-Vochita	Fundata	Pe Muchie 7.11 ha, CF 100305	740/754/506	da
150	Radescu Mimi	Fundata	La Drum 1.05 ha	651	da
151	Stoian Petrisor-Laurentiu	Fundata	In Flanja 0.31 ha, CF 100099	862	da
152	Stoian Liliana	Fundata	In Flanja 0.21 ha, CF 100764 In Flanja 0.40 ha, CF 100765 In Flanja 0.04 ha, CF 100766	862 862 862	da

153	Stoian Ioan(Lentu)	Fundata	In Flanja 0.32 ha, CF 100824	862	da
154	Stoian Nicolae-Sorin	Fundata	Acasa 0.85 ha, CF 100225 Piatra Alba 0.48 ha, CF 101814	80 74	da
155	Brebenel Mihai	Fundata	La Milica 0.30 ha, CF 100418 La Milica 1.20 ha, CF 100415 La Milica 0.30 ha, CF 100417	533 533 533	da
156	Urs V.Ioan	Fundata	In Varf 0.83 ha, CF 100636	127	da
157	Bisoceanu Tatiana	Fundata	In Varf 0.83 ha, CF 100636	127	da
158	Vorovencii Iosif	Fundata	La Dr. Sirnii 0.36 ha, CF 101585	650	da
159	Dudu Nicolae	Fundata	In Padina 0.32 ha, CF 102226	67	da
160	Dudu Ioan	Fundata	In Padina 0.16 ha, CF 102226	67	da
161	Dudu Gheorghe	Fundata	In Padina 0.16 ha, CF 102226	67	da
162	Rambu Nicoleta	Fundata	Padina Manoiului 1.00 ha	32	da
163	Branescu Ioan-Remus	Fundata	La Nistor 1.07 ha, CF 100465 La Nistor 0.30 ha, CF 100008	107 107	da
164	Urs Laura-Rodica	Fundata	Acasa 1.16 ha, CF 100564	711	da
165	Soiu Dumitru	Fundata	La Oboare 0.54 ha, CF 100191 Acasa 1.65 ha, CF 100168	75 75	da
166	Basa Aurelia	Fundata	Acasa 0.47 ha, CF 101507	711	da
167	Tantarean Maria	Fundata	Acasa 0.45 ha, CF 798	711	da
168	Basa Ioan	Fundata	Sirnea-Rogoaze 0.88 ha	411	da
169	Stoian Gheorghe	Fundata	Pe Coasta 3.00 ha In Poduri 1.00 ha La Chimuca 1.00 ha La Geana 0.30 ha La Arisanu 1.00 ha	80 766 510 510 74	da
170	Stoicescu Monica	Fundata	Peste Drum 0.02 ha, CF 102765 Pe Coasta 0.05 ha, CF 102764 Pe Munte 0.35 ha, CF 100977 Padina 0.75 ha, CF 102243	682 648 463 463	da
171	Bacioiu Marius-Constantin	Fundata	La Drum 4.00 ha	643	da
172	Guzun Mihail	Fundata	La Geana 0.31 ha, CF 102045 Padina Ursului 1.73 ha, CF 101318 Padina Ursului 0.28 ha, CF 101317	881 113 113	da
173	Surdu Marcela	Fundata	La Piatra Alba 0.61 ha	711	da
174	Alexoi Constantin-Florin	Fundata	La Scobar 0.61 ha	51	da
175	Terci Rodica	Fundata	In Grui 0.74 ha, CF 101913/101912	211	da
176	Chiva Nela	Fundata	In Grui 0.69 ha	211	da

177	Ciuraru Daniel	Fundata	In Gruï 0.11 ha	211	da
178	Tirifan Gheorghe	Fundata	In Gruï 0.68 ha	211	da
179	Olteanu Eugen	Fundata	La Tica Olteanu 0.13 ha, CF 100424	698	da
180	Ciolcan Miron	Fundata	Deasupra 0.42 ha, CF 102155/286	506	da
181	Blanaru Ioan	Fundata	Deasupra 0.94 ha, CF 102218,102217,102216,101286	510	da
182	Sumedrea Dafina-Marcela	Fundata	La Dr. Sirnii 0.49 ha, CF 101425 La Dr. Sirnii 0.55 ha, CF 101328	2098 651	da
183	Stoian Nadia- Mirela	Fundata	La Sura 0.82 ha, CF 100670	881	da
184	Sumedrea Maria	Fundata	Coasta Rarii 0.47 ha, CF 101561	32	da
185	Tiuca Nicolae	Fundata	Deasupra 0.58 ha In Sat 0.52 ha	799 801	da
186	Plesea Laurentiu	Fundata	In Varf 1.27 ha, CF 101536/101537	127	da
187	Pruna Inocentiu	Fundata	In Varf 0.79 ha, CF 7	121	da
188	Budasca Ovidiu-Nicolae	Fundata	Acasa 0.45 ha, CF 100866 Pe Roia 0.28 ha, CF 102257 Pe Roia 0.14 ha	671 647 647	da
189	Istrate Bujorel	Fundata	La Manoiu 0.78 ha, CF 117	510	da
190	Blaj Gabriela- Roxana	Fundata	La Rabuna 0.50 ha	711	da
191	Ungheanu Daniela-Aneta	Fundata	Padina 0.53 ha, CF 343 In Galma 0.35 ha	814 491	da
192	Sirbu Daniela- Maria	Fundata	In Galma 0.40 ha Roia de Jos 0.83 ha In Varf la Stoian 1.10 ha, CF 100200	491 196/2385	da
193	Guta Alexandru	Fundata	In Varf 0.50 ha, CF 102210	302	da
194	Pelin Maria- Silvia	Fundata	In Fete 0.75 ha, CF 101516	722	da
195	Pelin Marioara	Fundata	In Varf 0.46 ha, CF 102209 In Iuda 2.23 ha, CF 186	302 130	da
196	Jianu Radu	Fundata	In Varf 0.97 ha, CF 100016	115	da
197	Stoian Sorin- Nicolae	Fundata	Deasupra 1.63 ha, CF 101019 Deasupra 0.32 ha, CF 100658 Deasupra 1.11 ha, CF 101093	302 800 302	da
198	Stoian Gheorghe	Fundata	Deasupra 0.71 ha, CF 101018 Muchie 0.16 ha, CF 100373	302 746	da
199	Stoian Neculae	Fundata	In Ceair 0.42 ha	518	da
200	Banica Lenuta	Fundata	Acasa 0.43 ha, CF 101867 Acasa 0.21 ha, CF 101868 Acasa 0.07 ha, CF 101877/101879		nu

201	Garbacea Gheorghe	Fundata	In Fete 0.70 ha	722	nu
202	Garbacea Ovidiu	Fundata	In Poduri 2.24 ha, CF 101471 In Poduri 1.40 ha, CF 101735 In Poduri 1.38 ha, CF 101737 In Poduri 1.38 ha, CF 101736 In Poduri 0.50 ha, CF 101650 In Poduri 1.27 ha, CF 955 In Poduri 0.53 ha, CF 186 In Poduri 0.61 ha, CF 122 In Poduri 1.12 ha, CF 307 In Poduri 3.28 ha, CF 101670 In Poduri 1.49 ha, CF 100368 In Poduri 0.77 ha, CF 101389 In Poduri 3.00 ha, CF 186 In Poduri 0.87 ha, CF 452		nu
203	Bratu Ion-Gabriel	Fundata	Pe Giuvala 0.10 ha, CF 100712		nu
204	Solovastru I. Ioan	Fundata	Padina Manoiului 0.31 ha, CF 101875/101871/101872		nu
205	Manica Traian-Ionut	Fundata	La Duicu 0.13 ha, CF 101988		nu
206	Perpelea Iulian	Fundata	Pe Muchie 4.19 ha, CF 101914		nu
207	Mihai Elena	Fundata	Padina 0.08 ha, CF 100161		nu
208	Branescu Ion	Fundata	Giuvala 8.10 ha, CF 101099	15	da
209	Stoian Ionut-Mihai	Fundata	Fundatica 0.33 ha, CF 100665		nu
210	Popa Luminita	Fundata	In Fundu Dusii 0.74 ha, CF 101941	506	da
211	Babes Daniela	Fundata	Deasupra 0.24 ha, CF 101804	836	da
212	Trandafir Cristofor	Fundata	In Varf 0.62 ha, CF 101717		nu
213	Stoian Dalma	Fundata	Deasupra 1.15 ha, CF 101730	287	da
214	Matache Nicolae	Fundata	In Grui 1.04 ha, CF 101821		nu
215	Preoteasa Ion	Fundata	Roia de Jos 1.18 ha, CF 101611/101832		nu
216	Solovastru Nicolae	Fundata	Acasa 0.46 ha, CF 100337/101405		nu
217	Mogan Napoleon	Fundata	Galma 0.46 ha, CF 342		nu
218	Ghita Elena Lacramioara	Fundata	Galma 0.08 ha, CF 342		nu
219	Lungoci Gheorghe	Fundata	Deasupra 0.24 ha, CF 117/464 Fundatica 0.88 ha, CF 17		nu
220	Dulama Ionel-Alexandru	Fundata	Giuvala 30.13 ha, CF 100714/100835/100713/ 100827/100834/100832	15	da
221	Mihaica Dumitru-Paul	Fundata	Deasupra 0.45 ha, CF 102473		nu
222	Cosma Rodica	Fundata	La Mogan 0.03 ha, CF 100299 Scoabar 0.31 ha, CF 101153		nu
223	Garbacea Bogdan	Fundata	In Poduri 0.16 ha, CF 101649		nu

224	Garbacea Alexandru	Fundata	In Poduri 0.63 ha, CF 100414/186		nu
225	Froicu Sergiu- Dorel	Fundata	In Grui 0.40 ha, CF 100389/ 100488/102512	49	nu
226	Constantin Catalina-Ionela	Fundata	In Grui 1.00 ha, CF 102513	49	nu
227	Cioaca Carmen-Rodica	Fundata	Deasupra 0.90 ha,		nu
228	Cojocaru Alexandra- Mariana	Fundata	In Padina 0.70 ha, CF 100900/100901/100902/ 100903		nu
229	Puiu Manuela	Fundata	In Varf 0.85 ha, CF 102194		da
230	Radu Florin	Fundata	La Tizu 0.05 ha, 102550		nu
231	Istoc Petre- Bogdan	Fundata	In Varf 0.10 ha, CF 102307		nu
232	Radu Florian	Fundata	In Varf 0.83 ha, CF 101844/ 101845/101549/101548/102194		nu
233	Radu Roberto- Catalin	Fundata	In Varf 0.59 ha, CF 101716		nu
234	Duicu Gheorghe	Fundata	Piatra Alba 1.36 ha, CF 102582/102583		nu
235	Basia Ioan- Marian	Fundata	La Tizu 0.88 ha, CF 100724/ 100725		nu
236	Balazs Arnold- Casian	Fundata	In Varf 0.14 ha, CF 100686		nu
237	Staicu Andreea- Ruxandra	Fundata	In Varf 0.25 ha, CF 101282		nu
238	Mosoiu Maria	Fundata	In Ciungi 0.25 ha, CF 102587		nu
239	Urs Stefan- Razvan	Fundata	Sfasie 0.84 ha, CF 100216	533	da
240	Mereanu Nicolae-Catalin	Fundata	In Vartop 0.30 ha, CF 636		nu
241	Tofan Niculina	Fundata	Pe Coasta 0.05 ha		nu
242	Lungociu Ionel- Moise	Fundata	Pe Coasta 0.05 ha		nu
243	Badea Dumitru	Fundata	La Dr. Sirnii 0.15 ha, CF 373		nu
244	Badea Marcela	Fundata	Roia de Jos 1.49 ha, CF 186		nu
245	Rosala Mircea	Fundata	In Grui 0.03 ha, CF 100372		nu
246	Solovastru Rares-Nicolae	Fundata	Pe Roia de Jos 0.09 ha, CF 100855/100422		nu
247	Basa Iosif	Fundata	Pe Coasta 0.13 ha, CF 100960		nu
248	Schiopu Vena	Fundata	Pe Coasta 0.13 ha, CF 100960		nu
249	Savu Sorin- Ioan	Fundata	Deasupra 0.04 mha, CF 104		nu
250	Marila Mircea	Fundata	La Bacioias 0.37 ha, CF 100445/100909		nu
251	Dobrinioiu Ion	Fundata	Pe Giuvala 0.25 ha, CF 100828/100831	15	nu
252	Popescu Catrinel- Monica	Fundata	In Varf 0.64 ha, CF 101536/101537		nu

253	Bangala Madalin-George	Fundata	Pe Deal 0.94 ha, CF 100382 Pe Deal 1.56 ha Podul Gavenii 1.10 ha Valea Pesterii 1.92 ha	238/645 645 647 194	da
254	Rucareanu Nicolae-Iulian	Fundata	La Dr. Sirmii 0.55 ha, CF 101328	651	da
255	Dobrin Claudia-Simona	Fundata	La Dr. Sirmii 0.55 ha, CF 101328	651	da
256	Stroie Maria	Sirnea	La Dr. Sirmii 0.13 ha, CF 102579/102566		nu
257	Dima Sena	Sirnea	La Dr. Sirmii 1.89 ha, CF 102188/102189	650	nu
258	Nan Nuta	Sirnea	La Dr. Sirmii 3.10 ha	176	da
259	Negritu Gheorghe	Sirnea	Valea Ulmului 1.00 ha		nu
260	Coroiu Lucica	Sirnea	Acasa 2.40 ha	666	da
261	Buta Ioan si Filoftea	Sirnea	Acasa 3.52 ha, CF 102071 In Berc 3.85 ha, CF 102103 Pe Gradiste 1.50 ha	457 432 886	da
262	Buta Catinca	Sirnea	Acasa 1.89 ha, CF 102069 In Padina 2.00 ha	446 457	da
263	Benga Neculae	Sirnea	Acasa 1.00 ha Ivanoaie 1.08 ha	457 183	da
264	Craciun Nicolae	Sirnea	Acasa 2.46 ha, CF 100898/ 100896	707	da
265	Craciun Georgeta	Sirnea	Acasa 2.46 ha, CF 100895/ 100899	707	da
266	Dragoiu Elena	Sirnea	Acasa 0.73 ha, CF 102153 Acasa 2.73 ha, CF 101728 Acasa 1.24 ha, CF 103543 Acasa 6.44 ha, CF 536 Acasa 2.22 ha La Berbeaca 1.25 ha	645/685 482 2232 194/483 194 247	da
267	Taposu Maria	Sirnea	Pe Deal 2.40 ha		nu
268	Benga Ileana	Sirnea	Acasa 3.80 ha Pe Deal 3.00 ha In Capul Muchii 3.00 ha In Valea Coacazii 1.17 ha	645 483 483 1750	da
269	Totilca Eugen-Florentin	Sirnea	Pe Deal 0.14 ha, CF 101444		nu
270	Batusaru Luciea	Sirnea	Pe Deal 1.44 ha, CF 100652 La Jingoi 1.77 ha, CF 102022	645/613 243	da
271	Bucsoiu Ioan-Marian	Sirnea	Acasa 1.96 ha, CF 100880 La Albinu 1.00 ha	432 398	da
272	Cotinghiu Viorica	Sirnea	Acasa 1.15 ha, CF 101065 La Geabei 2.41 ha, CF 100079 Acasa 1.72 ha	601 432 601	da
273	Calaican Ioan	Sirnea	Peste Drum 0.78 ha Pe Muchie 4.00 ha Sparcheaza 1.50 ha	601 249 178	da
274	Idor Florin	Sirnea	Acasa 1.20 ha	1481	da
275	Centiu Maria	Sirnea	Davale 6.84 ha La Mamare 4.07 ha	392 588/624	da

276	Huiu Aurel- Adrian	Sirnea	La Florea 1.50 ha La Orzan 1.50 ha	359 392	da
277	Rapeanu Ioan	Sirnea	Tontu 0.75 ha	359	da
278	Rapeanu Ioan	Sirnea	La Sanda 1.30 ha	359	da
279	Lutea Maria	Sirnea	Pe Varf 0.75 ha La Geabei 3.62 ha La Mitica 1.50 ha La Lionora 0.50 ha	588 616 439 416	da
280	Cojocaru Constantin	Sirnea	Acasa 7.00 ha	359	da
281	Terciu Ioan	Sirnea	Acasa 1.84 ha, CF 101936 La Rasan 1.80 ha	359 588	da
282	David Marcela	Sirnea	Acasa 4.75 ha Davale 2.10 ha	422 616	da
283	Idor Constantin	Sirnea	Acasa 1.80 ha La Gheorghisoara 10.00 ha	597 611	da
284	Corbos Sorin	Sirnea	Acasa 4.38 ha La Barboi 4.20 ha	597/375 413/611	da
285	Mosoiu Aurelia	Sirnea	Acasa 2.80 ha Davale 2.00 ha	413 548	da
286	Terciu Aurel	Sirnea	Acasa 3.60 ha, CF 101833	578	da
287	Benga Angelica	Sirnea	In Valea Pesterii 1.85 ha		nu
288	Caciula Ioan	Sirnea	Acasa 0.50 ha La Badica 1.07 ha Davale 2.93 ha	559 559 361	da
289	Caciula Elena	Sirnea	Acasa 1.38 ha, CF 102230 La Tapu 1.50 ha La Neicu 3.00 ha	559 578 361	da
290	Centiu Maria	Sirnea	Acasa 7.00 ha		nu
291	Terciu Doru- Rares	Sirnea	In Podul Paltinului 0.20 ha, CF 691		nu
292	Terciu Victor	Sirnea	In Padina 0.60 ha, CF 101945	853	da
293	Cojocaru Adrian	Sirnea	Tontu 0.81 ha, CF 101710	359	da
294	Cotinghiu Ioan	Sirnea	Acasa 2.21 ha	559/578	da
295	Secareanu Ghe.	Sirnea	Acasa 2.50 ha	572	da
296	Benga Ghe.(D- tru)	Sirnea	Davale 1.18 ha	578	da
297	Cojocaru Livia	Sirnea	Tontu 1.00 ha		nu
298	Duicu Gheorghe	Sirnea	Fundata-In Sat 0.60 ha Capul Poienii 1.05 ha	85	da
299	Cojanu Gheorghe	Sirnea	Talfa 0.45 ha Davale 1.73 ha Davale 0.91 ha, CF 297/299/367 Dostina 1.89 ha	562 562 2585 2562	da
300	Rasanu Marius-Nicolae	Sirnea	In Paltinis 1.77 ha	550	da
301	Benga Gicu	Sirnea	La Nae al Aldii 3.00 ha In Tontu 2.00 ha	459 359	da
302	Buzatu Ioan	Sirnea	Valea Coacazii 2.00 ha	616	da
303	Hosu Durnea Florinel	Sirnea	Acasa 0.30 ha, CF 101683 La Todoran 0.36 ha, CF 101681	324 324	da

304	Nan Maria	Sirnea	Acasa 0.30 ha In Paltinis 1.50 ha	324 550	da
305	Cojocaru Neculae	Sirnea	Muchia Armasarului 1.50 ha Pe Deal 1.50 ha		nu
306	Cojocariu Maria	Sirnea	La Bichisan 1.00 ha In Bajenar 0.75 ha	616 153	da
307	Benga Nicolae	Sirnea	Valea Coacazii 1.60 ha Sub Coasta 0.70 ha	616 359	da
308	Teposu Maria	Sirnea	La Popa 1.41 ha	607/396	da
309	Terciu Lucia	Sirnea	Badica 0.40 ha	559	da
310	Chirciu Elena	Sirnea	In Varf 1.00 ha	400	da
311	Cioaca Marian	Sirnea	In Poiana 1.51 ha, CF 102139	579/590	da
312	Istrate Ionel	Sirnea	In Poiana 0.26 ha, CF 101045 In Paltinis 2.05 ha In Ciocan 0.90 ha	590 550 1081	da
313	Calaican Gheorghe	Sirnea	In Berc 2.12 ha In Valea Coacazii 2.44 ha	432 201	da
314	Chirciu Ghe.	Sirnea	Pe Varf 0.30 ha, CF 100558	588	da
315	Dudu Neculae	Sirnea	In Poiana 0.53 ha, CF 101993		nu
316	Chirciu Ileana	Sirnea	Davale 2.00 ha In Sus 1.50 ha	400 578	da
317	Taposu Valerica	Sirnea	Davale 2.30 ha In Paltinis 1.00 ha	400 109	da
318	Idor Ioan	Sirnea	La Lutoaica 1.00 ha	400	da
319	Cotinghiu Monica	Sirnea	La Mihai 1.14 ha Acasa 1.00 ha, CF 102250/102247	551 551	da
320	Dudu Ioan- Catalin	Sirnea	Oncioc 0.27 ha, CF 102222 Oncioc 1.39 ha, CF 101297 Oncioc 3.49 ha, CF 101296 Voinești 1.06 ha, CF 100267 Voinești 1.55 ha, CF 101248 La Tican 1.50 ha La Auras 0.20 ha, CF 100020	391 398 391 432 432 435 401	da
321	Benga Maria	Sirnea	Pe Varf 1.30 ha Vulvara 0.70 ha	432 398	da
322	Mosor Ioan	Sirnea	In Berc 1.50 ha	432	da
323	Nan Gheorghe	Sirnea	In Poiana 1.90 ha In Poiana 1.39 ha, CF 102128 In Poiana 1.41 ha, CF 100970	570 579/587 579/587/803	da
324	Voinescu Ioan	Sirnea	In Poiana 0.95 ha, CF 102577/100402	579	da
325	Caciula Danut	Sirnea	In Poiana 2.09 ha Secatura 2.46 ha Pe Vale 4.30 ha	587/590 139 432	da
326	Mustea Elena	Sirnea	Acasa 1.08 ha	398	nu
327	Fruntes Ioan- Valere	Sirnea	Acasa 3.56 ha	803	da
328	Alexoiu Maria	Sirnea	La Vlad 0.70 ha	398	da
329	Alexoiu Florin- Marian	Sirnea	La Vlad 0.25 ha, CF 102574	398	da
330	Oncioiu Ioan	Sirnea	Rogoaze 4.10 ha, CF 102200	2102/1443/1442	da
331	Benga Viciu- Iosif	Sirnea	Valea Ulmului 2.60 ha	2629	da

332	Centiu Ileana	Sirnea	Podul lui Coles 0.82 ha, CF 131	601	da
333	Centiu Adrian-Ioan	Sirnea	Podul lui Coles 0.80 ha, CF 100064	601	da
334	Benga Ioan	Sirnea	Valea Ulmului 4.65 ha, CF 100499	432	da
335	Cristea Veronica	Sirnea	Valea Coacazii 3.98 ha, CF 101554	616	nu
336	Vasile Lenuta	Sirnea	La Ciocoiu 1.63 ha, CF 101285	357	da
337	Benga Virgil	Sirnea	Valea Ulmului 0.44 ha, CF 100715 Staicu 0.28 ha, CF 613	620 601	da
338	Benga Ciprian-Iosif	Sirnea	Valea Ulmului 0.66 ha, CF 100711/100717 Staicu 1.56 ha, CF 102601	620 601	da
339	Cristea Sorin	Sirnea	Valea Ulmului 0.66 ha, CF 100716/100717 Staicu 0.47 ha, CF 100883/102088	620 601	da
340	Barth Erhardt	Sirnea	In Poiana 1.36 ha, CF 101738	100	da
341	Calota Maria	Sirnea	In Poiana 0.50 ha, CF 100517/102204	523	da
342	Porancea Luminita	Sirnea	Pe Deal 1.88 ha, CF 100061/100062/100063	643/645	da
343	Bratcoveanu Rodica	Sirnea	La Marisoiu 2.21 ha, CF 102115	588	da
344	Coraiu Gheorghe	Sirnea	Pe Groapa 0.07 ha, CF 102278 Davale 3.65 ha	2585 578	da
345	Benga Viorel	Sirnea	La Mihai 0.76 ha, CF 101171 Valea Ulmului 0.93 ha, CF 102172	551 457	da
346	Benga Anca-Liliana	Sirnea	Pe Vale 1.30 ha	401	da
347	Mosoiu Elena	Sirnea	La Albinu 1.14 ha, CF 7	398	da
348	Dumitru Claudiu	Sirnea	Acasa 1.72 ha, CF 101453 Oncioc 0.83 ha, CF 383	391 391	da
349	Demange Jean-Paul, Serge Alain	Sirnea	La Uta 5.03 ha, CF 101295	578	da
350	Oncioiu Gheorghe	Sirnea	Rogoaze 3.50 ha, CF 101700/101701/101703	391	da
351	Vierasu Georgeta-Monica	Sirnea	La Dr.Sirnei 3.05 ha	176/633	da
352	Rapeanu Elena	Sirnea	Rogoaze 1.07 ha La Pegu 1.71 ha	391 434	da
353	Nan Felicia-Titiana	Sirnea	La Frusina 2.50 ha	422	da
354	Cojocaru Gicu	Sirnea	Pe Varf 0.25 ha	359	da
355	Cojocaru Ionel	Sirnea	Pe Varf 0.25 ha	359	da
356	Togoe Elena	Sirnea	Pe Varf 0.25 ha	359	da
357	Terciu Ioan	Sirnea	La Badica 0.36 ha, CF 100750	853	da

358	Lutea Gheorghe	Sirnea	Valea Ulmului 3.00 ha	478/697	da
359	Hosu Durnea Vasile	Sirnea	Acasa 0.30 ha, CF 101683 La Todoran 0.36 ha, CF 101681	324 324	da
360	Serban Corina	Sirnea	Pe Varf 0.39 ha, CF 102134	156	da
361	Terciu Maria	Sirnea	La Negritu 0.66 ha, CF 102134	601	da
362	Letca Nicolae	Sirnea	Acasa 0.60 ha, CF 101633 Acasa 4.92 ha La Zarnescu 1.50 ha In Varf 1.00 ha	416 416 856 674	da
363	Calaican Elena	Sirnea	Valea Coacazii 4.51 ha	439	da
364	Jansen-Buta Cristina	Sirnea	Acasa 1.37 ha, CF 102108	432	da
365	Lutea Ioan	Sirnea	Pe Muchie 1.06 ha, CF 100578	871	da
366	Cojocariu Gheorghe	Sirnea	Peste Drum 0.27 ha, CF 101533 Stramba 1.50 ha	139 153	da
367	Voinescu Nistor	Sirnea	Pe Muchie 3.80 ha	439	da
368	Surdu Danut	Sirnea	Valea Sirnii 1.97 ha In Funie 4.10 ha	602/1600 347	da
369	Pascalin Adreana	Sirnea	Acasa 1.01 ha, CF 100176 Pe Coasta 2.33 ha	391 398	da
370	Benga Aurel	Sirnea	Langa Valvara 1.40 ha	400	da
371	Targovisteanu Gheorghe	Sirnea	Acasa 2.11 ha, CF 101563 Pe Coasta 4.79 ha, CF 102466 Rogoaze 2.13 ha, CF 100463	601 601 411	da
372	Targovisteanu Florin	Sirnea	La Iliuta 0.24 ha, CF 101562	620	da
373	Buzea Gheorghe	Sirnea	La Florica 1.41 ha, CF 101066	432	da
374	Smeu Elena	Sirnea	Linia 1.12 ha, CF 102488 Pe Varf 1.37 ha, CF 100103	523 523	da
375	Calaican Nicu	Sirnea	Valea Ulmului 2.22 ha, CF 101038/102184/102185/101035 Valea Ulmului 5.20 ha, CF 101030/101036 Valea Ulmului 1.94 ha, CF 101029/100753	294 472 478	da
376	Radu Aurel	Sirnea	In Funie 37.98 ha, CF 100740/100924/101409/100929/100814/101109/100935/100049/101479/101580/100981/101478/101581/101579/101050/100983/101144/101410/10098/101006	347/392/2629/ 384/592/350/ 384/2283/174/ 597	da
377	Gutulan Estella	Sirnea	In Funie 1.02 ha, CF 101245/101205/101204/101246/101238/101119/101196/100793	2223	nu
378	Benga Florin	Sirnea	Pe Deal 0.20 ha, CF 102153 La Spiridon 1.50 ha		da
379	Terciu Doina	Sirnea	In Padina 1.41 ha, CF 101945/101946 Valea Coacazii 1.94 ha, CF 100319	344/853/559 165	da

			Valea Coacazii 0.60 ha	165	
380	Taposu Doina	Sirnea	Paltinis 2.00 ha	109	da
381	Strambeanu Eugen	Sirnea	La Florea 0.80 ha	588	da
382	Pavel Cojocariu Elena	Sirnea	In Paltinis 0.72 ha, CF 102145 Pe Deal 0.26 ha, CF 101519/101518/101517	550/109	da
383	Cosma Nicoleta	Sirnea	In Paltinis 0.72 ha, CF 102145 Pe Deal 0.26 ha, CF 101519/101518/101517	550/109	da
384	Teposu Stelian	Sirnea	Davale 2.50 ha	359	da
385	Comandasu Ionut-Marian	Sirnea	In Linie 1.89 ha, CF 100595 La Voinești 4.28 ha, CF 100940/100942/100594 La Veroana 1.14 ha, CF 100941 La Doina 2.48 ha, CF 100584	398 432 601 601	da da
386	Ursu Anca	Sirnea	La Doina 2.48 ha, CF 100584 La Veroana 0.67 ha, CF 100941 La Voinești 2.14 ha, CF 100594/100942/100940	601 601 432	da
387	Bolboseanu Alexandru	Sirnea	La Voinești 2.14 ha, CF 100594/100942/100940 La Veroana 0.67 ha, CF 100941	432 601	da
388	Voinescu Horia-Adrian	Sirnea	La Valvara 3.73 ha, CF 101573/101483/101721/101719	400	da
389	Voinescu Mircea-Ionut	Sirnea	La Valvara 3.73 ha, CF 101573/101483/101721/101719	400	da
390	Pedestru Elena	Sirnea	Pe Mal 0.16 ha, CF 102236	346	da
391	Sparchez Viorel	Sirnea	Pe Deal 0.41 ha, CF 100672	392	da
392	Sparchez Dorica	Sirnea	Pe Deal 0.41 ha, CF 100672	392	da
393	Tarasi Lucia	Sirnea	Pe Deal 0.41 ha, CF 100672	392	da
394	Bota Aurelia	Sirnea	Pe Deal 0.41 ha, CF 100672	392	da
395	Dudu Angela	Sirnea	Pe Deal 0.41 ha, CF 100672	392	da
396	Marculescu Angela	Sirnea	Bobei 0.12 ha, CF 102395	601	da
397	Gheorghe Rodica	Sirnea	Bobei 0.12 ha, CF 102395	601	da
398	Fruntes Nicolae-Radu	Sirnea	Bobei 0.12 ha, CF 102395	601	da
399	Benga Maria	Sirnea	Pe Deal 4.21 ha	464	nu
400	Cioaca Gheorghe	Sirnea	In Poiana 0.47 ha, CF 101243	590	da
401	Hantu Elena	Sirnea	In Poiana 0.47 ha, CF 101243	590	da
402	Tican Gheorghe	Sirnea	In Linie 0.85 ha, CF 101085	387	da
403	Paruta Traian-Alexei	Sirnea	La Surdu 1.33 ha, CF 101940/102220	400	da
404	Benga Nicolae	Sirnea	Langa Mutu 2.84 ha, CF 100257	605	nu

405	Anton Adrian-Mihai	Sirnea	La Gheorghisoara 7.16 ha, CF 101764/101765	611	da
406	Taposu Sena	Sirnea	La Florica 1.16 ha, CF 101461 La Factoru 2.61 ha, CF 102242	617/620 392	da
407	Taposu Nicolae	Sirnea	La Dumitru 2.59 ha	156/392	da
408	Benga Iulian	Sirnea	La Floarea 0.37 ha, CF 101714	359	da
409	Benga Georgel-Adrian	Sirnea	La Floarea 1.10 ha, CF 101714	359	da
410	Manaila Marian	Sirnea	In Poiana 1.03 ha, CF 101779	556	da
411	Buzea Elena	Sirnea	La Mihai 0.53 ha, CF 510/40/102359		da
412	Manea Florin-Ion	Sirnea	In Poiana 1.66 ha, CF 101671	556	da
413	Nan Lionte	Sirnea	Acasa 1.80 ha Floreasca 3.00 ha Valea Coacazii 1.19 ha	597 375 399	da
414	Lutea Gheorghe	Sirnea	Acasa 1.69 ha, CF 100123 Boriceana 1.15 ha, CF 100775 Sparcheaza 1.15 ha, CF 100774	625 638 638	da
415	Piha Stere	Sirnea	La Ciorbea 1.10 ha, CF 101192 Pe Varf-Cute 0.57 ha, CF 100241 Marisoiu-pe dos 1.44 ha, CF 100588 La Boboc 2.04 ha, CF 101727 La Valvara 1.40 ha, CF 101720 In Tontu 0.70 ha	359 359 359 359 400 359	da
416	Benga Marioara	Sirnea	Pe Varf 0.40 ha, CF 101450	359	da
417	Florescu Angelica	Sirnea	Davale 2.00 ha	616	da
418	Gall Viorel-Mihai	Sirnea	La Factoru 0.10 ha, CF 101596		nu
419	Calaican Gheorghe	Sirnea	Pe Deal 1.52 ha	238	da
420	Somacescu Adriana	Sirnea	Pe Deal 0.28 ha, CF 100294 Pe Deal 0.93 ha, CF 102153	645 645/685	da
421	Benga Emil	Sirnea	Paltinis 0.36 ha, CF 102145	550	da
422	Stan Octavian	Sirnea	Valea Ulmului 1.20 ha, CF 102065		nu
423	Popa Stan	Sirnea	Pe Vf. Micului 0.10 ha, CF 101596		nu
424	Dinca Gheorghe	Sirnea	La Oncioiu 0.34 ha, CF 101922		nu
425	Ionescu Lucica	Sirnea	Podul lui Coles 0.48 ha, CF 389/489/102300		nu
426	Trandafir Claudiu-Petre	Sirnea	Pe Muchie 1.84 ha, CF 100579/100887/100886/100871		nu
427	Folea Rodica	Sirnea	Coja 1.20 ha, CF 101077	851	da

428	Dumitru Ionut	Sirnea	La Oncioiu 0.10 ha, CF 102344		nu
429	Rosu Leonard-Vasile	Sirnea	La Vergina 1.27 ha, CF 100984	592	da
430	Folea Irina	Sirnea	Pe Deal 5.50 ha, CF 102362/102360/102357/102358 Enache 1.00 ha	483 483	da
431	Sirboiu Florin	Sirnea	Valea Ulmului 3.30 ha, CF 102892	697	da
432	Cojanu Lucia	Sirnea	Pe Deal 2.00 ha		nu
433	Targovisteanu Lucica	Sirnea	Rogoaze 0.33 ha, CF 100759		nu
434	Targovisteanu Mihaela-Luciana	Sirnea	Rogoaze 0.10 ha, CF 100759		nu
435	Popovici Florentina-Dafinita	Sirnea	Rogoaze 0.10 ha, CF 100759		nu
436	Opris Claudia-Elena	Sirnea	In Funie 0.04 ha, CF 101023		nu
437	Cenuse Marcel	Sirnea	Valea Ulmului 3.64 ha	457/472	da
438	Benga Florin-Ghe.	Sirnea	Paltinis 0.36 ha, CF 102145	550	da
439	Sumedrea Ionel-Dorinel	Sirnea	La Stefana 0.60 ha		nu
440	Coltea Rodica	Sirnea	Valea Ulmului 1.39 ha, CF 185		nu
441	Nan Viorel	Sirnea	La Aritina 1.39 ha		nu
442	Terciu Lorica	Sirnea	La Valvara 1.00 ha		nu
443	Ceposu Catalin	Sirnea	Pe Deal 0.63 ha, CF 101005/100204		nu
444	Ceposu Alina	Sirnea	Pe Deal 0.63 ha, CF 101005/100204		nu
445	Ceposu Vlad-Nicolae	Sirnea	Pe Deal 0.63 ha, CF 101005/100204		nu
446	Munteanu Elena	Sirnea	Pe Deal 0.29 ha, CF 102339/102405		da
447	Centiu Viorel	Sirnea	Pe Deal 0.29 ha, CF 102397		da
448	Centiu Ioan	Sirnea	Pe Deal 0.42 ha, CF 102398/102404		da
449	Centiu Florin	Sirnea	Pe Deal 0.22 ha, CF 100989/102403		nu
450	Centiu Aurel	Sirnea	Pe Deal 0.42 ha, CF 102400/102401		da
451	Szabo Daniela-Maria	Sirnea	Pe Deal 0.72 ha, CF 157		nu
452	Istrate Rodica	Sirnea	In Poiana 0.34 ha, CF 101045	590	da
453	Iacovache Ileana	Sirnea	Pe Deal 0.23 ha, CF 102326		nu
454	Vetrici Soimu Bogdan	Sirnea	Pe Deal 0.23 ha, CF 102326		nu
455	Benga Ioana-Elena si Ghe.	Sirnea	In Poiana 0.34 ha, CF 101045 Pe Deal 0.22 ha, CF 102153 Pe Deal 1.20 ha	590 645/685	da
456	Folea Iosif	Sirnea	Coja 3.00 ha, CF 101077	851	da

457	Babes Lenuta	Sirnea	Paltinis 2.28 ha		nu
458	Cojocariu Daniela	Sirnea	In Tontu 1.15 ha	359	da
459	Paiuc Iraidă	Sirnea	Bobei 0.10 ha, CF 100395		da
460	Marculescu Laura	Sirnea	Bobei 0.10 ha, CF 100393		da
461	Craciun Victoria	Sirnea	Valea Ulmului 0.50 ha, CF 104573		nu
462	Sandu Daniela	Sirnea	Pe Vf. Micului 0.10 ha, CF 101185		nu
463	Mitran Ion	Sirnea	Pe Vf. Viciu 0.10 ha, CF 808		nu
464	Vlădescu Octavian-Alex.	Sirnea	La Bobei 1.00 ha, CF 931		nu
465	Mihai Silviu	Sirnea	La Oncioiu 0.14 ha, CF 102364		nu
466	Dăfinescu Viorel	Sirnea	In Bobei 0.10 ha, CF 101263		nu
467	Petecuta Eduard	Sirnea	La Tachica 0.24 ha, CF 100731/100749		nu
468	Dudu Viorel	Sirnea	Pe Varf 0.10 ha, CF 102491		nu
469	Dudu Danut	Sirnea	Pe Varf 0.21 ha, CF 102493		nu
470	Dudu Dan	Sirnea	Pe Varf 0.08 ha, CF 102495		nu
471	Ravar Rodica	Sirnea	Pe Varf 0.21 ha, CF 102494		nu
472	Oncioiu Ion	Sirnea	Pe Podul lui Coles 0.22 ha		nu
473	Ropotan Sorin-Iulian	Sirnea	Pe Deal 0.95 ha, CF 102479		nu
474	Popescu Ilie	Sirnea	Pe Deal 0.26 ha		nu
475	Fruntes Cosmin-Nicolae	Sirnea	La Bobei 0.10 ha, CF 100398		nu
476	Gheorghe Paul-Nicolae	Sirnea	La Bobei 0.10 ha, CF 100399		da
477	Gheorghe Anca	Sirnea	La Bobei 0.10 ha, CF 100396		da
478	Fruntes Ioana	Sirnea	La Bobei 0.10 ha, CF 100396		da
479	Marom Robi	Sirnea	Pe Podul lui Coles 0.20 ha, CF 100994		nu
480	Lange Raluca	Sirnea	In Linie 0.31 ha, CF 102486		da
481	Perederic Olivia-Ana	Sirnea	La Monument 0.11 ha, CF 101132/100868		nu
482	Dudu Cornel	Sirnea	Pe Varf 0.24 ha, CF 102497		nu
483	Ichim Daniela	Sirnea	Pe Varf 0.08 ha, CF 102492		nu
484	Banciu Aurora	Sirnea	Pe Varf 0.08 ha, CF 102492		nu
485	Diculescu-Blebea Iulian	Sirnea	In Rogoaze 0.12 ha, CF 821/822		nu
486	Barbutu Adriana	Sirnea	In Bobei 0.14 ha, CF 101184/101087		nu
487	Stoian Marius	Sirnea	La Marisoiu -davale 0.68 ha, CF 613N		nu
488	Stanescu Eduard-George	Sirnea	La Dr. Sirnii-Stroie 0.10 ha, CF 102580		nu
489	Popovici Emilian	Sirnea	Pe Varf 0.33 ha, CF 102498/102270		nu
490	Duicu Rodica	Sirnea	Pe Groapa 0.07 ha, CF 102278 Davale 0.22 ha, CF 100407	2585 578	da

518	Voinescu Gheorghe-Benone	Fundatica	In Ionele 2.00 ha	880	da
519	Cojanu Vasile	Fundatica	Acasa 2.15 ha, CF 100667	98	da
520	Potincu Maria	Fundatica	Acasa 3.88 ha, CF 101420 In Varf 1.51 ha, CF 101331 In Poiana 1.46 ha, CF 101333 In Ionele 0.70 ha, CF 101298	100 108 128 540	da
521	Potincu Virginia	Fundatica	Acasa 0.70 ha, CF 100462/100461/100460/100457 In Varf 0.60 ha	100 107	da
522	Basia Adrian	Fundatica	Acasa 1.04 ha, CF 101026	831	da
523	Rambu Otilia	Fundatica	La Cheloaie 0.25 ha, CF 102013 La Gentuca 0.32 ha, CF 101035	842 844	da
524	Branescu Sofia	Fundatica	Padina 1.10 ha	450	da
525	Basa Maria	Fundatica	In Sat 1.10 ha	102	da
526	Bancila Gheorghe	Fundatica	Barbarau 2.12 ha, CF 100246	27	da
527	Belduganu Claudiu	Fundatica	Rogoaze 2.50 ha	391	da
528	Preda Gheorghe	Fundatica	In Bacarcea 0.80 ha La Drum 0.60 ha	32 682	da
529	Preda Gheorghe	Fundatica	Acasa 0.60 ha In Bacarcea 0.70 ha	829 32	da
530	Basa Ioan	Fundatica	Acasa 2.90 ha, CF 102034 Padina Manoiului 0.50 ha	828 32	da
531	Oncioiu Gheorghe	Fundatica	Barbarau 1.00 ha Tarina 1.00 ha Tuicu 8.50 ha	27 179 48	da
532	Cocan Eugenia	Fundatica	Peste Drum 0.34 ha, CF 101407		nu
533	Cojanu Valentina	Fundatica	Acasa 1.80 ha La Tarina 1.00 ha	179 21	da
534	Rambu Ioan	Fundatica	Acasa 2.80 ha Rotunda 0.30 ha Padina 1.20 ha	2616 821 32	da
535	Potincu Gheorghe	Fundatica	Ionele 0.79 ha, CF 100427	100	da
536	Dragomir Pavel-Daniel	Fundatica	Acasa 0.50 ha, CF 100617	737	da
537	Petrisor Ruxanda	Fundatica	Acasa 0.50 ha, CF 100617	737	da
538	Istrate Gheorghe	Fundatica	La Castel 0.88 ha, CF 102102		da
539	Marinescu Gheorghe	Fundatica	In Barbarau 0.69 ha, CF 101849		da
540	Saba Gabriela	Fundatica	In Vf. Rotunzii 1.50 ha	61	da
541	Lutea Rodica	Fundatica	Padina Ursului 0.66 ha, CF 100864 In Varf 2.11 ha, CF 100863	113 107	da
542	Patrascu Ileana	Fundatica	Rudarita 0.44 ha, CF 933	880	da

543	Pruteanu Lorică	Fundatica	Rudarita 0.44 ha, CF 934	880	da
544	Radu Nicoleta	Fundatica	Rudarita 0.88 ha, CF 17	880	da
545	Dragomirescu Rodica	Fundatica	Fundatica 2.52 ha, CF 26 Fundatica 1.50 ha, CF 36 Fundatica 60.82 ha, CF 51 Fundatica 11.56 ha, CF 52 Fundatica 20.40 ha, CF 51 Fundatica 1.16 ha, CF 52	713, 722 234, 246 252, 78, 163 734, 244, 351 811, 862	da
546	Rambu Dorin	Fundatica	La Cheloaie 0.05 ha, CF 102013 La Gentuca 0.57 ha, CF 101035	842 844	da
547	Rusanu Anca-Daniela	Fundatica	In Ionela, Musuroaie 67.72 ha, CF 102298 Coltul lui Ghita 3.42 ha, CF 100218	540/306/543/ 538 282	da
548	Urs Mariel-Georgel	Fundatica	Moasa 0.33 ha, CF 102253	760	da
549	Dumitru Neculae	Fundatica	Rudarita 1.48 ha, CF 100137	830	nu
550	Lutea Ioan	Fundatica	Baraca 0.23 ha	24	nu
551	Predonescu Ion	Fundatica	Giuvala 10.50 ha	107	da
552	Clinciu David	Fundatica	Acasa 0.14 ha, CF 100460/100461/100462/100457	107	da
553	David Eugen	Fundatica	Acasa 0.18 ha, CF 102308		nu
554	Solovastru Moise	Fundatica	Padina Ursului 0.44 ha		nu
555	Potincu Nicolae	Fundatica	Acasa 0.14 ha, CF 100460/100461/100462/100457		nu
556	Potincu Daniel-Petre	Fundatica	Acasa 0.14 ha, CF 100460/100461/100462/100457		nu
557	Arisanu Moise-Ciprian	Fundatica	Acasa 0.70 ha, CF 100457/100460/100461/100462		da
558	Balanici Virginiu	Fundatica	Rudarita 0.74 ha, CF 1009		nu
559	Lutea Niculina	Fundatica	Baraca 0.23 ha	24	da
560	Crisan Maxim	Fundatica	Padina Ursului 0.15 ha, CF 539		nu
561	Enoiu Gheorghe Roman	Fundatica	In Grui 0.58 ha, CF 100483 Rudarita 1.62 ha, CF 1020		nu
562	Enoiu Nicole	Fundatica	In Grui 0.58 ha, CF 100483 Rudarita 1.62 ha, CF 1020		nu
563	Nila Gheorghe	Fundatica	In Varf 0.68 ha, CF 101624/101625 Capul Podului 0.14 ha, CF 101731		da
564	Nila Ioan	Fundatica	In Varf 0.11 ha, CF 101624/101625 Capul Podului 0.14 ha, CF 101731		da
565	Nila Rodica	Fundatica	In Varf 0.11 ha, CF 101624/101625		da

			Capul Podului 0.14 ha, CF 101731		
566	Chiriac Delia	Fundatica	In Varf 0.68 ha, CF 101624/101625		da
567	Chiriac Gheorghe	Fundatica	Capul Podului 0.14 ha, CF 101731		da
568	Nila Victor	Fundatica	In Varf 0.11 ha, CF 101624/101625 Capul Podului 0.11 ha, CF 101731		da
569	Petrovici Veronica	Fundatica	In Varf 0.11 ha, CF 101624/101625 Capul Podului 0.14 ha, CF 101731		da
570	Sandu Madalina	Fundatica	Capul Podului 0.07 ha, CF 101731		da
571	Sandu Laura	Fundatica	Capul Podului 0.07 ha, CF 101731		da
572	Dobre Gabriel-Alin	Fundatica	In Gruii 0.12 ha, CF 101150		nu
573	Banica Constantin	Fundatica	Rudarita 0.61 ha, CF 21N		nu
574	Timaru Rodica	Fundatica	Baraca 0.23 ha	24	da
575	Lazarescu Marcela	Fundatica	Baraca 0.23 ha	24	da
576	Comuna Fundata	Fundata	Giuvala 9.50 ha, CF 101278 Pleasa 135.25 ha Coja 24.82 ha Padina Ursului 4.60 ha Padina Manoiului+Vf. Bacioiului 14.58 ha Coasta Rarii 28.26 ha	13/15 322/315/318 8/11/851 101 242	da
577	SC Merysan SRL	Fundata	La Uretu 0.30 ha, CF 186	22	nu
578	Vranvel Construct	Fundata	La Costea al Dudului 0.20 ha, CF 102029		nu
579	Minatas Exim	Fundata	La Norel 0.62 ha, CF 102045		nu
580	Euromontana	Fundata	Deasupra 0.50 ha, CF 100127		nu
581	Solutions Concept	Fundata	In Ciungi 0.13 ha, CF 102463		nu
582	Tess Profesional	Fundata	In Varf 0.46 ha, CF 102011		nu
583	Fundatia Conservation Carpathia	Fundata	Pe Capatana 1.32 ha		nu
584	Harrison Consulting	Fundata	Deasupra 1.49 ha, CF 100365		nu
585	Inter Rent Transilvania	Sirnea	La Dr. Sirmii 0.10 ha, CF 102566		nu
586	Nicu Sidonia-Rozalia	Sirnea	Pe Varf 0.06 ha, CF 100869		nu
587	Chirciu Cristin-Horatiu	Sirnea	In Coja 6.00 ha	851	da

588	Cinteza Mircea	Sirnea	La Marisoiu 0.52 ha, CF 186/101343 In Varf-Fundata 0.60 ha, CF 682	nu
589	Croitoru Marghita	Sirnea	Pe Deal 0.03 ha, CF 102291	nu
590	Garbacea Mariana-Carmen	Sirnea	Podul lui Coles 0.22 ha	nu
591	Borbath Ana	Sirnea	Pe Vf. La Surdu 1.12 ha, CF 101168	nu
592	Stoica Marius-C-tin	Sirnea	Pe Podul lui Coles 0.10 ha, CF 440	nu
593	Stoica Silviu	Sirnea	Podul lui Coles 0.20 ha, CF 440	nu
594	Calin Alexandru	Sirnea	La Butesti 0.10 ha, CF 100935	nu
595	Macea Teofil	Sirnea	La Ghe. Mitica 0.23 ha, CF 100774	nu
596	Albert Daniel-Adrian	Sirnea	La Staicu 0.17 ha, CF 102602	nu
597	Paun Mirela	Sirnea	Pe Podul lui Coles 0.07 ha, CF 276	nu
598	Paun Liana	Sirnea	Pe Podul lui Coles 0.13 ha, CF 276	nu
599	Cagioni Carmen-Gabriela	Sirnea	Pe Podul lui Coles 0.12 ha, CF 276	nu
600	Savenco Dan-Andrei	Sirnea	Pe Deal 0.20 ha, CF 100250/100388	nu
601	Walmand Elena-Ramona	Sirnea	Pe Muchie 0.22 ha, CF 102379	nu
602	Grigoras Nicolae-Alin	Sirnea	Pe Muchie 0.22 ha, CF 102379	nu
603	Grigoras Andrei	Sirnea	Pe Muchie 0.22 ha, CF 102379	nu
604	Kerestes Zinca	Sirnea	La Dr. Sirnii	nu
605	Comanici Adina	Sirnea	La Dr. Sirnii 0.50 ha, CF 100811	nu
606	Tanase Braila Vicentiu	Sirnea	Pe Varf la Ilie 1.00 ha, CF 101654	nu
607	Motoc Gheorghe	Sirnea	La Dr. Sirnii 0.27 ha, CF 185	nu
608	Danaila Viviana-Ramona	Sirnea	In Poiana 0.15 ha, CF 100107	nu
609	Matei Bogdan-Ioan	Sirnea	Podul lui Coles 2.49 ha, CF 499/161/163/274/490/102496	nu
610	Batusaru Ioan-Marian	Sirnea	Podul lui Coles 0.73 ha, CF 101955	nu
611	Ion-Tisca Lenuta	Sirnea	Davale 1.00 ha, CF 113	nu
612	Serban Nicolae	Sirnea	La Florica 0.10 ha, CF 100936	nu

613	Botezatu Maria	Sirnea	Valea Cambului 0.05 ha, CF 102127		nu
614	Chiriac-Blaga Elena-Nic.	Sirnea	Valea Ulmului 0.74 ha, CF 1765/1766/101788/101790/101787/101789		nu
615	Chiriac Nicolae-Valentin	Sirnea	Valea Ulmului 0.74 ha, CF 1765/1766/101788/101790/101787/101789		nu
616	Sandu Dragos-George	Sirnea	La Florea 0.15 ha, CF 101937		nu
617	Sparchez Maria-Dorica	Sirnea	Pe Deal 0.14 ha, CF 100672		da
618	Sparchez Marius-Dragos	Sirnea	Pe Deal 0.14 ha, CF 100672		da
619	Ionita Valentin-Laurentiu	Sirnea	La Tachica 0.10 ha, CF 100744		nu
620	Voinescu Costica	Sirnea	La Frusina 0.21 ha, CF 169		nu
621	Manolache Alina-Gab.	Sirnea	Pe Podul lui Coles 0.88 ha, CF 100086/100362/100360		nu
622	Ionita Florin-Razvan	Sirnea	Pe Podul lui Coles 0.10 ha		nu
623	Constantin Marin	Sirnea	In Corlati 0.10 ha, CF 101237		nu
624	Enuta Gabriel	Sirnea	In Corlati 0.37 ha		nu
625	Hrenciuc Sorin-Silviu	Sirnea	In Poiana 0.45 ha, CF 101284		nu
626	Chiriac Roxana	Sirnea	Valea Ulmului 0.37 ha, CF 101789/101787/101790/101788		nu
627	Blaga Petrisor-C-tin	Sirnea	Valea Ulmului 0.37 ha, CF 101789/101787/101790/101788		nu
628	Cenuse Dorel	Sirnea	Valea Ulmului 1.53 ha		nu
629	Hagin Constantin	Fundata	Padina Ursului 0.10 ha, CF 101606		nu
630	Lutea Ioan	Fundata	In Varf 0.34 ha, CF 102239/102235		nu
631	Cretoiu Adrian-C-tin	Fundata	Deasupra 0.10 ha, CF 100561/100563		nu
632	Kovacs Miklos-Alex.	Fundata	Coasta Rarii 1.61 ha, CF 100477		nu
633	Draghici Ionel	Fundata	Dr. Sirmii 0.08 ha, CF 102482/21		nu
634	Flucus Elena	Fundata	Deasupra 0.45 ha, CF 102273		nu
635	Rambu Norel	Fundata	Scobar 0.31 ha, CF 101154 La Mogan 0.03 ha, CF 100299		nu
636	Gavenea Gheorghe	Fundata	Deasupra 0.44 ha, CF 101862		nu
637	Rambu George-Daniel	Fundata	Roia de Jos 0.58 ha, CF 102207/101256/102208		nu
638	Glodeanu Cornel	Fundata	Deasupra 0.10 ha, CF 834		nu
639	Carrgard Catalina	Fundata	In Sat 0.13 ha, CF 101319		nu



PROCES-VERBAL DE AVIZARE A TEMEI DE PROIECTARE

Nr. 58..... din 21.06..2019

1. **Obiectul avizării:** Amenajamentul pastoral al UAT Fundata întocmit de grupul de lucru format conform legii 44/2018 pentru modificarea și completarea OUG nr.34/2013 privind organizarea, administrarea și exploatarea pajiștilor permanente.

Beneficiar: UAT Fundata

2. **Componența echipei de amenajare:** Conform ordinului nr.1030 din 04.12.2018 emis de Prefectul județului Brașov, Grupul de lucru este alcătuit din d-na Huiu Elena, funcționarul cu responsabilități privind registrul agricol al UAT Fundata și dr.ing. Lupu Viorica, ing. Lupu Eduard Ionel, ec. Tătăruș Carolina, din partea Direcției pentru agricultură județeană Brașov,

3. **Date de amenajare.**

a.) Suprafața de pajiști înregistrată în registrul Agricol la 1 ianuarie 2007a fost de 1571 ha.

Suprafața de amenajat total 1571 ha, din care:

Proprietate UAT- 217 ha

Proprietate ale altor UAT.....-.....ha

Proprietate persoane fizice și juridice - 1354 ha

La dispoziția comisiei locale de fond funciar - ha

Suprafața de pajiști permanente închiriate/concesionate de persoane fizice/juridice de la primărie - 217 ha.

Suprafețe în litigiu - nu sunt.

Se va anexa tabelul nominal cu utilizatorii și proprietarii de pajiști persoane fizice și juridice după următorul model:

Nr. crt	Numele/ denumirea	Adresa /sediul	Suprafața deținută ha	Nr.cad, parcelă, denumire toponimică, CF	Bloc fizic	Declarat la APIA DA/NU
Total suprafață PP						

b.) Număr trupuri de pășuni ce urmează a fi amenajate: 6, cu suprafața 217 ha.

c.) Pentru trupurile de pajiști permanente există următoarele documente de proprietate: extrase de carte funciară, înregistrări în registrul agricol

d.) Material cartografic anexat (ortofotoplan/hărți cadastrale etc.): ortofotoplanuri IPA-Online

e.) Delimitarea trupurilor de pășune (pe hartă și în teren-borne, semne de hotar etc.)

- identificare izvoare de apă□, adăpători □ drumuri de acces□ adăposturi pentru animale □
- identificare probleme speciale.....-.....
- au fost stabilite locurile reprezentative de prelevare a probelor de iarbă cu suprafața de 10 mp, îngrădite, cu cuști metalice/de lemn.....
- f.) Colectivitate beneficiară:.....exploatații.....cap bovine,cap ovine/caprine....
- g.) Starea pășunilor - bună.
- producția medie a pajiștilor permanente în ultimii 5 ani (date din registrul agricol) 8 to /ha/an MV.
- h.) Lucrări de amenajare anterioare: întrețineri periodice recomandate prin amenajamentul anterior, combaterea buruienilor, distrugerea mușuroaielor. Studii pedologice și agrochimice anterioare și recente:
- i.) Zone protejate natura 2000:
- j.) Suprafețe ce intră sub incidența măsurilor de agromediu.....-.....
- k.) enclave.....-.....
- l.) în vederea stabilirii lucrărilor ce se vor efectua pentru îmbunătățirea pajiștilor permanente de pe raza UAT *Fundata*, grupul de lucru se va deplasa în teren în data de/.../2019.
- m.) lucrări de îmbunătățire necesare a fi efectuate: combaterea buruienilor, distrugerea mușuroaielor, grăpat în primăvară, cosirea resturilor neconsumate de animale

4. Contribuția membrilor grupului de lucru la elaborarea amenajamentului pastoral. În vederea întocmirii proiectului de amenajament pastoral, membrii grupului de lucru au stabilit contribuția fiecărui membru, astfel:

Capitolul I -Situția teritorial administrativă- *Primăria Fundata*

- 1.1. Amplasarea teritorială a localității
- 1.2. Denumirea deținătorului legal
- 1.3. Documente care atestă dreptul de proprietate sau deținere legală.
- Istoricul proprietății
- 1.4. Gospodărirea anterioară a pajiștilor din amenajament

Capitolul II- Organizarea teritoriului- *Primăria Fundata*

- 2.1. Denumirea trupurilor de pajiște care fac obiectul acestui studiu
- 2.2. Amplasarea teritorială a trupurilor de pajiște. Vecinii și hotarele pajiștii
- 2.3. Constituirea și materializarea parcelarului și subparcelarului descriptiv
- 2.4. Baza cartografică utilizată
- 2.5. Suprafața pajiștilor. Determinarea suprafețelor

Capitolul III- Caracteristici geografice și climatice- *Primăria Fundata*,

- 3.1. Indicarea zonei geografice și caracteristicile reliefului
- 3.2. Altitudine, expoziție, pantă
- 3.3. Caracteristici pedologice și geologice-din studiul OSPA
- 3.4. Rețeaua hidrografică
- 3.5. Date climatice

Capitolul IV- Vegetația - din studiul agrochimic, identificare pe teren

- 4.1. Date fitoclimatice
- 4.2. Descrierea tipurilor de stațiune
- 4.3. Tipuri de pajiști. Descrierea tipurilor
- 4.4. Descrierea vegetației lemnoase, *se va face conform normelor silvice!* -

Capitolul V-Cadrul de amenajare-DAJ Bv

- 5.1. Procedee de culegere a datelor din teren
- 5.2. Obiective social-economice și ecologice
- 5.3. Stabilirea categoriilor de folosință a pajiștilor
- 5.4. Fundamentarea amenajamentului pastoral

Capitolul VI-Organizarea, îmbunătățirea, dotarea și folosirea pajiștilor-DAJ Bv

- 6.1. Lucrări de repunere în valoare a suprafețelor de pajiști
- 6.2. Lucrări de îmbunătățire a pajiștilor
- 6.3. Stabilirea încărcăturii de animale
- 6.4. Organizarea pășunatului pentru diferite specii de animale
- 6.5. Căi de acces, *Primăria Fundata*,
- 6.6. Construcții zoopastorale și surse de apă

Capitolul VII-Descriere parcelară - DAJ Bv

Capitolul VIII-Diverse-DAJ Bv

- 8.1. Data intrării în vigoare a amenajamentului, durata acestuia
- 8.2. Colectivul de elaborare a lucrării de amenajare
- 8.3. Hărțile ce se atașează amenajamentului
- 8.4. Evidența lucrărilor executate anual pe fiecare parcelă

Bibliografie selectivă - DAJ Bv

5. Legislație. Lucrările au fost efectuate conform normativelor în vigoare:
OUG 34/2013, Legea 86/2014, Hotărârea 1064/2013,

6. Concluzii:

.....
Acest proces verbal a fost încheiat în 2 exemplare.

Recepția lucrărilor va fi avizată de membri grupului de lucru:

Reprezentant UAT Fundata

Nume: Huiu Elena

Funcție: agent agricol

Consilieri DAJ:

Nume: Lupu Viorica

Nume: Lupu Eduard-Ionel





MINISTERUL AGRICULTURII ȘI DEZVOLTĂRII
RURALE
DIRECȚIA PENTRU AGRICULTURĂ JUDEȚEANĂ
BRAȘOV

PROCES-VERBAL DE RECEPȚIE A TEMEI DE PROIECTARE

Nr. J. 1... din 16.12.2019

Privind recepția lucrărilor de amenajare, faza de teren, executate de grupul de lucru format conform Legii 86/2014 și a normativelor de punere în aplicare a prezentei legi, efectuate la suprafețele de pajiști de pe raza UAT Fundata, județul Brașov.

2. Participanți: grupul de lucru format din d-na Huiu Elena, funcționarul cu responsabilități privind registrul agricol al UAT Fundata, județul Brașov și consilierii DAJ Brașov dr.ing. Lupu Viorica, ing. Lupu Eduard-Ionel, Folea Nicolae, din partea utilizatorilor.

3. Lucrări efectuate: Ca urmare a prevederilor legale privind amenajarea pajiștilor, grupul de lucru a efectuat lucrările de amenajare a pajiștilor de pe raza UAT-ului Fundata, județul Brașov

Au fost amenajate pajiștile proprietatea comunei Fundata, din trupul: Giuvala, Pleașa, Coja, Padina Ursului, Padina Mănoiuului+Vf. Băcioiului, Coasta Rădii, în suprafața de 217 ha.

Nu există litigii privind delimitarea trupului de pajiște cu fondul forestier național sau cu proprietățile particulare.

În viitor, Primăria Fundata va contracta o unitate specializată, care va face descrierea vegetației forestiere și va delimita fondul forestier, precum și vegetația forestieră cu consistența mai mare de 0,4, de suprafața de pajiște permanentă și vor fi aduse completări și rectificări prezentei lucrări.

Terenurile au următoarea destinație: Pășuni.

Prin amenajamentul pastoral s-a propus modul de întreținere pentru următorii 10 ani, respectiv perioada 01.01.2020-31.12.2029.

Lucrările de amenajare au constat din:

-Identificarea trupurilor de pășune, propunerea lucrărilor de efectuat pe întreaga perioadă a amenajamentului.

Se vor executa următoarele lucrări:

- Combaterea buruienilor și plantelor dăunătoare pe 11,38 ha;
- Curățirea pajiștei de lăstăriș pe 24,21 ha
- Fertilizări pe 217 ha;

Aceste lucrări au fost efectuate conform normativelor în vigoare: OUG 34/2013, Legea 86/2014, HG1064/2013,

Lucrări necorespunzătoare: nu sunt



MINISTERUL AGRICULTURII ȘI DEZVOLTĂRII
RURALE
DIRECȚIA PENTRU AGRICULTURĂ JUDEȚEANĂ
BRAȘOV

PROCES-VERBAL DE RECEPȚIE A TEMEI DE PROIECTARE
(all-a conferință de amenajare)
Nr. *16*...din *17.12.2019*

Privind recepția lucrărilor de amenajare, executate de grupul de lucru format conform Legii 86/2014 și a normativelor de punere în aplicare a prezentei legi, efectuate la suprafețele de pajiști de pe raza UAT **Fundata**, județul Brașov.

2. Participanți: grupul de lucru format din d-na Huiu Elena, funcționarul cu responsabilități privind registrul agricol al UAT Fundata, județul Brașov și consilierii DAJ Brașov: dr.ing. Lupu Viorica, ing. Lupu Eduard-Ionel.

3. Lucrări efectuate: Ca urmare a solicitării Primăriei comunei Fundata, grupul de lucru a efectuat lucrările de amenajare a pajiștilor de pe raza UAT-ului Fundata, județul Brașov.

Au fost amenajate pajiștile proprietatea comunei Fundata din trupul: Giuvala, Pleașa, Coja, Padina Ursului, Padina Mănoilui+Vf. Băcioiului, Coasta Radii, în suprafață de 217 ha, precum și suprafața de 1354 ha, proprietate a persoanelor fizice și juridice, înregistrate în Registrul Agricol al comunei Fundata.

Terenurile au destinația: pășuni 618 ha, fânețe 953 ha.

Prin amenajamentul pastoral s-a propus modul de întreținere pentru următorii 10 ani, respectiv perioada 01.01.2020-31.12.2029.

Pe trupurile de pajiști proprietate UAT Fundata, se vor executa următoarele lucrări:

- Combaterea buruienilor și plantelor dăunătoare pe 11,38 ha;
- Curățirea pajiștei de lăstăriș pe suprafața de 24,21 ha
- Fertilizări pe 217,01 ha;

Pentru pajiștile proprietate a persoanelor fizice și juridice se recomandă executarea lucrărilor de întreținere specifice:

- grăpatul în primăvară pentru distrugerea mușuroaielor anuale și aerisirea țelinei,
- adunat pietre, distrugerea buruienilor,
- fertilizarea cu respectarea perioadelor de interdicție și a cantităților de azot conform cerințelor de ecocondiționalitate. Gunoii de grajd va fi distribuit uniform pe toată suprafața pajiștii.
- Activitatea minimă de cosit sau încărcătura minimă cu animale de 0,3 UVM/ha.
- *Fermierii vor ține evidența lucrărilor executate*

4. Concluzii:

Studiul de amenajare respectă prevederile normelor tehnice privind gospodărirea pajiștilor permanente.

În urma verificărilor efectuate în teren, s-a constatat că lucrările corespund din punct de vedere tehnic, Primăria Fundata acceptând lucrarea în forma prezentată. Acest proces verbal a fost încheiat în 2 exemplare.

Recepția lucrărilor va fi avizată de membri grupului de lucru:

Reprezentant UAT Fundata

Nume: Huiu Elena

Funcție: agent agricol

Reprezentanți DAJ:

Nume: Lupu Viorica

Nume: Lupu Eduard-Ionel



Președinte de ședință
Răzvan CALĂRAN



Secretar general
Hicabito Daniela PREDĂ



